

Název stavby: **II/334 PŘESTAVKY, most ev.č. 334-011**

Stupeň PD: **DSP**

S - stanovisko, Vyj - vyjádření  
ZS - závazné stanovisko, R - rozhodnutí

## 0. Územní rozhodnutí

číslo dokl.	organizace	odbor	adresa	čj.	doklad	ze dne	nabytí právní moci
0.01.	Městský úřad Kouřim	Stavební odbor	Mírové náměstí 145, 281 61 Kouřim	KOU-907/2020	R	30.06.2020	30.07.2020

## 1. Dotčené orgány

číslo dokl.	organizace	odbor	adresa	čj.	doklad	ze dne	platnost
1.01.	Krajský úřad Středočeského kraje	Odbor odbor živ. prostř. a zemědělství	Zborovská 81/11, 150 00 Praha Smíchov	165500/2019/KUSK	Vyj	13.01.2020	
1.02.	MěÚ Kolín	Odbor životního prostředí a zemědělství SOUHRNNÉ	Sokolská 545, 280 12 Kolín II	MUKOLIN/OZP Z 124241/20-Tv	Vyj	09.12.2020	
1.03.	MěÚ Kolín	Odbor životního prostředí a zemědělství ODPADY	Sokolská 545, 280 12 Kolín II	MUKOLIN/OZP Z 36078/20-Ze	ZS	17.04.2020	
1.04.	MěÚ Kolín	Odbor životního prostředí a zemědělství ZPF	Sokolská 545, 280 12 Kolín II	MUKOLIN/OZP Z 39149/20-hro	S	15.04.2020	
1.05.	MěÚ Kolín	Odbor ŽP a zemědělství VKP	Sokolská 545, 280 12 Kolín II	MUKOLIN/OZP Z 23534/20-gr	ZS	06.03.2020	
1.06.	MěÚ Kolín	Odbor ŽP a zemědělství §17	Sokolská 545, 280 12 Kolín II	MUKOLIN/OZP Z-23536/20-Ha	R	17.04.2020	
1.07.	MěÚ Kolín	Odbor dopravy, Oddělení komunikací, silničního hospodářství a	Na Valech 72, 280 12 Kolín	MUKOLIN/OD 124249/20-vol	Vyj	18.12.2020	
1.08.	MěÚ Kolín	Odbor investic a územního plánování, §96b zákona 183/2006Sb.	Karlovo náměstí 78, 280 12 Kolín I	MUKOLIN/OIÚ P125887/19-kra	ZS	20.12.2019	
1.09.	Hasičský záchranný sbor Středoč. kraje	Územní odbor Kolín	Polepská 634, 280 02 Kolín	KO-1185-2/2020/PD	ZS	10.12.2020	
1.10.	Krajská hygienická stanice Středoč. kr. se sídlem v Praze	územní pracoviště v Kolíně, Oddělení hygieny obecné a komunální	Karlovo náměstí 44, 280 02 Kolín	KHSSC 58834/2020	ZS	09.12.2020	

1.11.	Policie ČR, Krajské ředitelství policie Středočeského kraje	Územní odbor Kolín, Dopravní inspektorát	Václavská 11, 280 00 Kolín III	KRPS-290585-1/ČJ-2020-010406-DOŽ	S	10.12.2020	
1.12.	Ministerstvo obrany	Sekce nakládání s majetkem	P.O.BOX 45, Hradební 772/12, 11005 Praha 1	83559/2020-1150-OÚZ-PCE	ZS	11.02.2020	11.02.2022
1.13.	Městský úřad Kouřim	Stavební odbor - souhlas dle § 15 odst. 2	Mírové náměstí 145, 281 61 Kouřim	KOU-194/2021	S	22.01.2021	
1.14.	Krajská správa a údržba Stř. kraje, příspěvková organizace		Zborovská 11, 150 21 Praha 5	21.1.28/KSÚS/KHT/ČA	Vyj	28.01.2021	
1.15.	Obec Horní Kruty		Horní Kruty 76, 28146 Horní Kruty	HOKR-565/2020	S	28.01.2021	
1.16.	Obec Horní Kruty	KÁCENÍ KEŘŮ	Horní Kruty 76, 28146 Horní Kruty	HOKR-205/2020	R	15.04.2020	
1.17.	Povodí Labe, s.p.	ředitelství podniku	Víta Nejedlého 951, 500 03 Hradec Králové	Pla/2020/053754	Vyj	08.02.2021	

## 2. Dotčená infrastruktura

Číslo dokl.	organizace	popis	adresa	č.j.	doklad	ze dne	platnost
2.01.	CETIN a.s.		Olšanská 2681/6, 130 00 Praha 3	836046/20		30.11.2020	03.12.2022
2.02.	GridServices, s.r.o.		Plynárenská 499/1, 602 00 Brno Zábřovice	5002268301		27.11.2020	27.11.2022
2.03.	ČEZ Distribuce,a.s.		Teplická 874/8, 405 02 Děčín	0101421973		27.11.2020	27.05.2021
2.04.	ČEZ Distribuce,a.s.	Souhlas s činností v OP	Teplická 874/8, 405 02 Děčín	1107760719		13.02.2020	
2.05.	Telco Pro Services		Duhová 1531/3, Praha 4, 140 00	0201022451		04.02.2020	04.02.2021
2.06.	České radiokomunikace		Skokanská 2117/1, 16900 Praha 6	UPTS/OS/233894/2019		29.11.2019	29.11.2020
2.07.	CEZ ICT Sevices		Duhová 1531/3, Praha 4, 140 00	700162919		04.02.2020	04.02.2021
2.08.	Vodafone		Náměstí Junkových 2, 155 00 Praha 5	MW9910162716234437		27.11.2020	27.11.2021
2.09.	Tmobile		Tomíčková 2144/1, 148 00 Praha 4	E50712/20		27.11.2020	27.11.2021
2.10.	Alfa Telecom		Kloknerova 2249/9, 14800 Praha 4	bez č.j.		13.12.2019	13.12.2021
2.11.	ENERGIE AG Kolín a.s.		Legerova 21, 28002 Kolín III	759/20		04.03.2020	04.03.2022

Městský úřad v Kouřimi  
stavební úřad  
**281 61 KOUŘIM**  
Č.j. KOU- 907/2020  
Vyřizuje: Poula

V Kouřimi 30.6.2020

Toto rozhodnutí nabylo  
právní moci

dne 30.7.2020

## ROZHODNUTÍ

Stavební úřad v Kouřimi, jako stavební úřad příslušný podle §13 odst.1 písm.d) zákona č.183/2006 Sb., o územním plánování a stavebním řádu, v platném znění ( dále jen „stavební zákon“), posoudil v územním řízení žádost o vydání územního rozhodnutí o umístění stavby: „MOST EV.Č. 334-011 přes Přestavlký potok v obci Přestavky na pozemcích p.č. 1283/1, 1283/16, 1372, 1450/1, 1451/1, 1483/8 a 1459 v k.ú.Dolní Kruty“ (dále jen „stavba“), kterou dne 27.4.2020 podala Krajská správa a údržba silnic Středočeského kraje p.o. – IČ: 00066001 se sídlem Zborovská 11, 150 21 Praha 5 zastoupená na základě plné moci společností 4roads s.r.o. – IČ: 06327354 se sídlem Jugoslávských partyzánů 1426/7, 160 00 Praha 6 ( dále jen „žadatel“), a na základě tohoto posouzení **vydává** podle § 92 stavebního zákona

### územní rozhodnutí o umístění stavby:

„MOST EV.Č. 334-011 přes Přestavlký potok v obci Přestavky na pozemcích p.č. 1283/1, 1283/16, 1372, 1450/1, 1451/1, 1483/8 a 1459 v k.ú. Dolní Kruty“

**Popis záměru:** v daném případě se jedná o demolici starého a výstavbu nového mostu přes Přestavlký potok v intravilánu obce Přestavky na silnici II/334. Umístění stavby je navrženo v zastavěném území obce Přestavky a je zakresleno na situačním výkresu umístění stavby v měř. 1:200.

### Pro umístění a projektovou přípravu stavby se stanoví tyto podmínky:

- 1) Stavba bude umístěna na pozemcích p.č. 1283/1, 1283/16, 1372, 1450/1, 1451/1, 1483/8 a 1459 v k.ú.Dolní Kruty tak, jak je zakresleno na situačním výkresu umístění stavby v měř. 1:200, opatřeném schvalovací doložkou, který je nedílnou součástí dokumentace stavby, ověřené v územním řízení, kterou vypracovala společnost 4roads s.r.o.-IČ: 06327354 se sídlem Jugoslávských partyzánů 1426/7, 160 00 Praha 6 a autorizoval ji Ing.Petr Mojzík – ČKAIT:1201625.
- 2) O vydání stavebního povolení pro uvedenou stavbu požádá žadatel po nabytí právní moci tohoto územního rozhodnutí odbor dopravy MěÚ Kolín.
- 3) Projektová dokumentace pro vydání stavebního povolení bude vypracována autorizovanou osobou a v plném rozsahu bude respektovat podmínky stanovené v územním řízení k navrženému umístění stavby:
  - a) odborem životního prostředí MěÚ Kolín v souhrnném vyjádření k projektové dokumentaci stavby ze dne 25.3.2020 č.j. MUKOLIN/OZPZ 28627/20-Tv a vyjádření ze dne 29.5.2020 č.j. MUKOLI/OZPZ 55828/20-novy,
  - b) odborem životního prostředí MěÚ Kolín, jako příslušným orgánem na úseku odpadového hospodářství v závazném stanovisku ze dne 17.4.2020 č.j. MUKOLIN/OZPZ 36078/20-Ze,
  - c) odborem životního prostředí MěÚ Kolín, jako orgánem ochrany přírody, v závazném stanovisku ze dne 6.3.2020 č.j. MUKOLIN/OZPZ 23534/20-gr,
  - d) odborem životního prostředí MěÚ Kolín, jako orgánem ochrany ZPF v souhlasu k trv. odnětí půdy ze ZPF ze dne 15.4.2020 č.j. MUKOLIN/OZPZ 39149/20-hro,

- e) odborem životního prostředí MěÚ Kolín, jako příslušným vodoprávním úřadem, v souhlasu ze dne 17.4.2020 č.j. MUKOLIN/OZPZ 23536/20-ha,
- f) Policií ČR DI Kolín ve stanovisku ze dne 11.2.2020 č.j.KRPS-35662-1/ČJ-2019-010406-DOŽ,
- g) Hasičským záchr.sborem – územním odborem v Kolíně v závazném stanovisku ze dne 6.1.2020 ev.č. KO-1283-2/2019/PD,
- h) Ministerstvem obrany ČR-sekcí nakládání s majetkem v závazném stanovisku ze dne 11.2.2020 sp.zn. 83559/2020-1150-OÚZ-PCE,
- ch) Povodím Labe s.p. ve vyjádření ze dne 24.2.2020 č.j. PLa/2019/056973,
- i) společností ČEZ Distribuce a.s. ve sdělení o existenci energetického zařízení ze dne 4.2.2020 zn. 0101251288,
- j) společností CETIN a.s. ve sdělení o existenci sítí elektronických komunikací ze dne 3.12.2019 č.j. 825980/19.

Účastníky řízení podle § 27 odst.1 zákona č.500/2004 Sb., o správním řízení ( dále jen „správní řád“), je Krajská správa a údržba silnic Středočeského kraje p.o. –IČ:00066001 se sídlem Zborovská 11, 150 21 Praha 5 zastoupená na základě plné moci společností 4roads s.r.o. IČ: 06327354 se sídlem Jugoslávských partyzánů 1426/7, 160 00 Praha 6.

## O d ů v o d n ě n í

Dne 27.4.2020 podal žadatel žádost o vydání územního rozhodnutí pro umístění shora uvedené stavby. Dnem podání žádosti bylo zahájeno územní řízení o umístění stavby.

V souladu s ustanovením § 87 odst.1 stavebního zákona, stavební úřad opatřením ze dne 18.5.2020 oznámil zahájení územního řízení účastníkům řízení a dotčeným orgánům státní správy a současně stanovil lhůtu k uplatnění závazných stanovisek, námitek či připomínek, popřípadě důkazů k navržené stavbě. Lhůta byla stanovena na 15 dnů ode dne doručení oznámení o zahájení územního řízení. Od ústního jednání i ohledání na místě samém stavební úřad vzhledem ke skutečnosti, že mu jsou dobře známy poměry v území a žádost poskytuje dostatečný podklad pro její posouzení a vydání rozhodnutí ve věci, upustil.

Při vymezování okruhu účastníků územního řízení dospěl stavební úřad k závěru, že v daném případě toto právní postavení náleží ve smyslu ustanovení § 85 stavebního zákona Krajské správě a údržbě silnic Středočeského kraje p.o. jako žadateli, dále obci Horní Kruty, jako obci na jejímž území má být požadovaný záměr uskutečněn a současně i vlastníku části pozemků, na nichž je umístění stavby navrženo, dále i všem vlastníkům dalších pozemků, na nichž je umístění stavby navrženo, tj. i Radomíru Bílkovi, Anně Bílkové a společnosti Povodí Labe s.p., dále i vlastníkům sousedních pozemků, tj. i Davidu Froňkovi a Veronice Froňkové a Ing.Haně Procházkové a nakonec i společností ČEZ Distribuce a.s. a CETIN a.s., jako vlastníkům technické infrastruktury v dané lokalitě. Vlastnická ani jiná práva k dalším pozemkům a stavbám na nich nemohou být tímto rozhodnutím přímo dotčena.

Žadatel k pozemkům dotčeným navrženým umístěním stavby doložil souhlasy jejich vlastníků. K žádosti o vydání územního rozhodnutí doložil žadatel projektovou dokumentaci stavby, zpracovanou autorizovanou osobou, která byla kladně posouzena dotčenými orgány státní správy i správci veřejných rozvodů inž.sítí v dané lokalitě. Jimi uplatněné podmínky byly začleněny do podmínek tohoto rozhodnutí.



Stavební úřad v územním řízení posuzoval záměr žadatele podle požadavků dle ustanovení § 90 stavebního zákona. Při rozhodování ve věci byl veden těmito úvahami:

- a) umístění stavby je navrženo v souladu s územním plánem obce Horní Kruty a jeho regulativy, ve věci bylo vydáno kladné stanovisko orgánu územního plánování a lze tedy konstatovat, že záměr žadatele není v rozporu s cíli a úkoly územního plánování,
- b) umístění stavby tak, jak je navrženo, vyhovuje obecným technickým požadavkům na výstavbu stanoveným vyhláškou č.501/2006 Sb., o obecných požadavcích na využívání území, v platném znění a vyhláškou č.268/2009 Sb., o technických požadavcích na stavby, v platném znění. Lze tedy konstatovat, že záměr žadatele je v souladu s požadavky stavebního zákona a jeho prováděcích právních předpisů,
- c) dokumentace pro vydání územního rozhodnutí byla kladně posouzena dotčenými orgány státní správy. Lze tedy konstatovat, že záměr žadatele je v souladu s požadavky zvláštních právních předpisů, se stanovisky dotčených orgánů státní správy i s požadavky na veřejnou tech. infrastrukturu.

Na základě shora uvedeného dospěl stavební úřad k závěru, že záměr žadatele je s požadavky stanovenými v § 90 stavebního zákona v souladu a žádost o vydání územního rozhodnutí byla doložena všemi požadovanými podklady a doklady. Pro vydání rozhodnutí ve věci byly v souladu s ustanovením § 3 správního řádu opatřeny podklady v nezbytném rozsahu tak, aby byl zjištěn stav věci, o němž nejsou důvodné pochybnosti a přijaté řešení bylo v souladu s ustanovením § 2 správního řádu. Umístěním stavby nebudou ohroženy veřejné zájmy ani nepřiměřeně ohrožena práva a oprávněné zájmy účastníků řízení a proto stavební úřad ve věci rozhodl tak, jak je uvedeno ve výroku tohoto rozhodnutí, za použití ustanovení právních předpisů ve výroku uvedených.

Vypořádání se s námitkami účastníků řízení: námitky nebyly podány

V souladu s ustanovením § 93 odst.1 stavebního zákona územní rozhodnutí platí dva roky ode dne, kdy nabude právní moci.

V souladu s ustanovením § 93 odst.4 písm.a) stavebního zákona územní rozhodnutí nepozbývá platnosti, bylo-li na základě žádosti podané v době jeho platnosti vydáno pravomocné stavební povolení nebo jiné obdobné rozhodnutí podle stavebního zákona nebo zvláštních právních předpisů.

### P o u č e n í

Proti tomuto rozhodnutí se mohou účastníci řízení odvolat do 15 dnů ode dne jeho oznámení. Odvolání se podává u zdejšího stavebního úřadu v Kouřimi s potřebným počtem stejnopisů tak, aby jeden stejnopis zůstal stavebnímu úřadu a aby každý účastník dostal jeden stejnopis. Odvolání bude postoupeno Krajskému úřadu Středočeského kraje k rozhodnutí.

Jaroslav Poula  
vedoucí stavebního úřadu  
v Kouřimi

Ověřená dokumentace pro vydání územního rozhodnutí bude žadateli předána po nabytí právní moci tohoto rozhodnutí.

Doručí se: dle rozdělovníku



## ROZDĚLOVNÍK:

### Účastníci územního řízení:

Krajská správa a údržba silnic Středočeského kraje p.o., Zborovská 11, 150 21 Praha 5  
( zastoupena: 4roads s.r.o., Jugoslávských partyzánů 1426/7, 160 00 Praha 6)

Obec Horní Kruty, 281 46 Horní Kruty

Radomír Břlek, Přestavlky 5, 281 63 Kostelec n Č.Lesy

Anna Bílková, Přestavlky 5, 281 63 Kostelec n Č.Lesy

Povodí Labe s.p., Váta Nejedlého 951/8, 500 03 Hradec Králové.

David Froněk, Horní Kruty 61, 281 46 Horní Kruty

Veronika Froňková, Horní Kruty 61, 281 46 Horní Kruty

Ing. Hana Procházková, Palackého třída 2626, Zelené Předměstí, 530 02 Pardubice

ČEZ Distribuce a.s., Teplická 874/8, 405 02 Děčín

CETIN a.s., Olšanská 2681/6, 130 00 Praha 3

### Dotčené orgány státní správy:

MěÚ Kolín - odbor životního prostředí, 280 02 Kolín

MěÚ Kolín - odbor územního plánování, 280 02 Kolín

MěÚ Kolín – odbor dopravy, 280 02 Kolín

Hasičský záchr.sbor-územní odbor Kolín, Polepská 634, 280 02 Kolín

Krajská hygienická stanice v Kolíně, Karlovo nám. 44, 280 02 Kolín

Policie ČR-DI Kolín, 280 02 Kolín

Ministerstvo obrany ČR-sekce nakládání s majetkem, Tychonova 1, 160 00 Praha 6

Spis SÚ

# Krajský úřad Středočeského kraje

ODBOR ŽIVOTNÍHO PROSTŘEDÍ A ZEMĚDĚLSTVÍ

V Praze dne: 13. 1. 2020

Číslo jednací: 165500/2019/KUSK

Spisová značka: SZ\_165500/2019/KUSK

Vyřizuje: Mgr. Jana Říhová/1.782

Značka: OŽP/Říh

4roads s.r.o.

Středisko přípravy staveb

Bohunická 50

619 00 Brno

**„Most ev. č. 334 – 011 přes Přestavlcký potok v obci Přestavlky“ – Vyjádření z hlediska zákona č. 100/2001 Sb., o posuzování vlivů na životní prostředí a o změně některých souvisejících zákonů, ve znění pozdějších předpisů**

Dne 19. 12. 2019 obdržel Krajský úřad Středočeského kraje Vaši žádost o vyjádření k záměru „Most ev. č. 334 – 011 přes Přestavlcký potok v obci Přestavlky“ v k. ú. Dolní Kruty.

**Investor:** Krajská správa a údržba silnic Středočeského kraje, p.o., Zborovská 81/11, 150 21 Praha, IČO: 00066001

**Charakter záměru:** Předmětem záměru je demolice starého mostu včetně opěrné zdi a výstavba nového mostu přes Přestavlcký potok v intravilánu obce. Most je navržen v kategorii S 6,0 s živičnou vozovkou, otevřený jednoplošný s ŽB rámovou monolitickou nosnou konstrukcí. Délka mostu bude 8,53 m a délka přemostění 2,9 m. Šířka mostu bude 7,6 m. Charakteristika provozu na komunikaci nebude oproti stávajícímu stavu změněna.

**Umístění:** k. ú. Dolní Kruty (p. č. 1283/1, 1283/16, 1372, 1450/1, 1451/1 a 1483/8)

Na základě kompetencí svěřených zdejšímu úřadu podle jednotlivých složkových zákonů na úseku životního prostředí, sdělujeme následující stanovisko:

• **Z hlediska zákona č. 114/1992 Sb., o ochraně přírody a krajiny, ve znění pozdějších předpisů**

Předmětem projektové dokumentace je demolice starého a výstavba nového mostu přes Přestavlcký potok, na silnici II/334, v intravilánu obce Horní Kruty, místní část Přestavlky, kat. Dolní Kruty. Nový most je navržen jako otevřený jednoplošný s železobetonovou rámovou monolitickou nosnou konstrukcí založenou na plošném základu. Část pod mostním objektem bude zpevněna lomovým kamenem do betonu, se zakončením příčnými prahy z vodostavebního betonu cca 5,0 m před a za obrysem mostu.

Krajský úřad Středočeského kraje, odbor životního prostředí a zemědělství, jako orgán ochrany přírody podle ustanovení § 77a odst. 4 a následujících ustanovení zákona č. 114/1992 Sb. o ochraně přírody a krajiny, ve znění pozdějších předpisů (dále jen zákon) konstatuje, že z hlediska zvláště chráněných území v kategorii přírodní rezervace a přírodní památka, z hlediska regionálních a nadregionálních územních systémů ekologické stability a hlediska zvláště chráněných druhů rostlin a živočichů, nemáme k výše uvedenému záměru žádných připomínek.

Krajský úřad Středočeského kraje, odbor životního prostředí a zemědělství, jako orgán ochrany přírody podle ustanovení § 77a odst. 4, písm. n) zákona sděluje, že na území v působnosti Krajského úřadu Středočeského kraje, v souladu s ust. § 45i zákona, lze vyloučit významný vliv předloženého záměru „Most ev. č. 334-011 přes Přestavlcký potok v obci Přestavlky“, kat. území Dolní Kruty, samostatně

i ve spojení s jinými záměry nebo koncepcemi, na předmět ochrany nebo celistvost evropsky významných lokalit nebo ptačích oblastí.

Zdůvodnění stanoviska: V řešeném území navrhovaného záměru, ani v jeho bezprostředním okolí, se na území v působnosti Krajského úřadu Středočeského kraje nenachází žádná evropsky významná lokalita ani ptačí oblast, která by mohla být tímto záměrem ovlivněna.

- **Z hlediska zákona č. 100/2001 Sb., o posuzování vlivů na životní prostředí, ve znění pozdějších předpisů**

Na základě prostudování doplněných podkladových materiálů z hlediska zákona č. 100/2001 Sb., o posuzování vlivů na životní prostředí, ve znění pozdějších předpisů, Krajský úřad Středočeského kraje sděluje, že uvedený záměr „Most ev. č. 334 – 011 přes Přestavlcký potok v obci Přestavlky“ je nevýznamnou změnou již stávajícího záměru a tedy není předmětem posuzování dle § 4 odst. 1 zákona č. 100/2001 Sb., o posuzování vlivů na životní prostředí, a o změně některých souvisejících zákonů. Záměr nemá, dle vyjádření příslušného orgánu ochrany přírody a krajiny významný vliv na soustavu Natura 2000 a nelze u něj předpokládat negativní vlivy na životní prostředí a lidské zdraví.

**Ing. Josef Keřka, Ph.D.**

vedoucí odboru  
životního prostředí a zemědělství

**v z. Ing. Hana Švingrová**

vedoucí oddělení  
posuzování vlivů na životní prostředí



**Městský úřad Kolín****Odbor životního prostředí a zemědělství**

Karlovo náměstí 78, 280 12 Kolín I

tel.: +420 321 748 111, fax: +420 321 727 938, e-mail: [zivotni.prostredi@mukolin.cz](mailto:zivotni.prostredi@mukolin.cz)

pracoviště: Sokolská 545, 280 12 Kolín II



4roads s. r. o.  
středisko přípravy staveb  
Bohunická 50  
619 00 BRNO

Vaše čj. (zn.):  
Číslo jednací: MUKOLIN/OZPZ 124241/20-Tv  
Spisová zn.: OZPZ 216/2020

Počet listů: 1  
Příloh/listů: 1/0

Vyřizuje: Daniela Tvrdíková  
Telefon: 321 748 334  
E-mail: [daniela.tvrdikova@mukolin.cz](mailto:daniela.tvrdikova@mukolin.cz)

Datum: 09.12.2020

**Most ev. č. 334-011 přes Přestavlický potok – v obci Přestavlky – dotčené pozemky p. č. 1372 a p. č. 1483/8 a pozemky p. č. 1283/1, 1283/16, 1372, 1450/1, 1451/1 a 1459 v k. ú. Dolní Kruty. Investorem stavby je Krajská správa a údržba silnic Středočeského kraje, p. o., Zborovská 11, Praha 5 – vyjádření pro stavební povolení**

Městský úřad Kolín, odbor životního prostředí a zemědělství, podává na základě žádosti, kterou obdržel dne 02.12.2020, následující vyjádření:


- a) Z hlediska nakládání s odpady (vyřizuje Zemanová, tel. 321 748 342): ve stavebním řízení platí podmínky dané v závazném stanovisku č. j. MUKOLIN/OZPZ 36078/20-Ze ze dne 17.04.2020.
- b) Z hlediska vodoprávního úřadu (vyřizuje Holá, tel. 321 748 330): byl vydán souhlas vodoprávního úřadu pod čj. MUKOLIN/OZPZ 23536/20-Ha.
- c) Z hlediska ochrany ovzduší (vyřizuje Chramosta, tel. 321 748 329): nemáme námítky za podmínky, že:
  - Při provádění zemních nebo stavebních prací anebo jakýchkoliv jiných činností prováděných přímo nebo nepřímo v souvislosti s realizací záměru (tzn. činností odpovídajících charakteristice stacionárního zdroje znečišťování ovzduší ve smyslu § 2 odst. e) zák. č. 201/2012 Sb., o ochraně ovzduší, v úplném znění, které znečišťují anebo by mohly znečišťovat ovzduší), které jsou anebo mohou být zdrojem zvýšené prašnosti, se ve smyslu zákona o ochraně ovzduší stanovuje technická podmínka pro tyto činnosti (provoz tohoto zdroje), podle které je investor (stavebník, provozovatel) povinen po celou dobu realizace záměru provádět taková technická a organizační opatření ke snížení této prašnosti v takovém rozsahu, aby touto prašností nedošlo k obtěžování obyvatel v místě a ani v okolí realizace záměru (např. zkrápění – mlžení vodou stavebních ploch, deponovaných sypkých materiálů, zametání nebo zkrápění komunikací, očista automobilů opouštějících staveniště, lešení opatřené po obvodě plachtou nebo ochrannou sítí, oplachtování ložného prostoru automobilů při převozu sypkých prašných materiálů, uzavřené shozy pro manipulaci se stavební sutí, minimalizace spádové výšky při nakládce a vykládce, uzavřené (zaplachtované) kontejnery pro stavební odpad, apod.).
- d) Z hlediska ochrany zemědělského půdního fondu (vyřizuje Hronová, tel. 321 748 320): podle § 9 zák. č. 334/1992 Sb., o ochraně ZPF, ve znění pozdějších předpisů, byl v dané věci udělen souhlas s trvalým odnětím půdy ze ZPF pod č. j. MUKOLIN/OZPZ 39149/20-hro, který obsahuje následující podmínky:

- 1) Před zahájením stavby zajistí investor na vlastní náklady provedení skrývky kulturní vrstvy půdy do hloubky v průměru asi 20 cm na celé ploše trvale odnímané ze ZPF. Ornice o objemu asi 103 m<sup>3</sup> bude na náklady investora přemístěna a následně rozprostřena na zbylé (nezastavěné) části poz. parc. dle KN č. 1372 v k. ú. Dolní Kruty za účelem **vylepšení půdních poměrů pozemků**. Do doby využití budou kulturní vrstvy půdy deponovány na výše uvedeném pozemku a zabezpečeny před zaplevelením a odcizením – deponie bude zabezpečena tak, aby nedocházelo k ohrožení okolních pozemků (např. splachy, ...).
- 2) Realizací výše uvedené stavby nebudou narušeny hydrologické a odtokové poměry v území.
- 3) Investor učiní opatření, aby během vlastní stavby nedošlo ke kontaminaci půdy.
- 4) **Nejpozději 15 dnů před započatím realizace záměru (před zahájením prací spojených se skrývkou kulturní vrstvy půdy) investor písemně oznámí orgánu ochrany ZPF MěÚ Kolín časový harmonogram těchto prací, včetně uvedení jména a kontaktu odpovědného pracovníka za provádění skrývky a následného jejího využití.**
- 5) Investor o činnosti spojené se skrývkou, přemístěním a rozprostřením provede písemné záznamy (např. ve stavebním deníku).
- 6) Nejpozději 30 dnů před započatím užívání obdrží orgán ochrany ZPF MěÚ Kolín doklady o využití kulturní vrstvy půdy.
- 7) V souladu s ustanovením § 11a odst. 1) písm. b) zákona se za trvalé odnětí půdy ze ZPF finanční odvod nepředepisuje.
- 8) Investor je dle § 11 odst. 4 písm. a) povinen orgánu ochrany ZPF MěÚ Kolín doručit kopii pravomocného rozhodnutí, pro které je souhlas s odnětím podkladem, a to do 6 měsíců ode dne nabytí právní moci. V tomto smyslu bude prvoinstančním orgánem ochrany ZPF MěÚ Kolín vydáno samostatné rozhodnutí, ve kterém bude výše finančního odvodu upřesněna.

Nejpozději 30 dnů před započatím užívání stavby předloží investor odboru ŽP a Z MěÚ Kolín – orgánu ochrany ZPF – geometrický plán oddělující skutečně zastavěnou a ostatní nezemědělskou plochu.

- e) Z hlediska ochrany přírody a krajiny (vyřizuje Ing. Gregor, tel. 321 748 300): ve stavebním řízení platí závazné stanovisko č. j. MUKOLIN/OZPZ 23534/20-gr ze dne 06.03.2020.
- f) Z hlediska státní správy lesů a myslivosti (vyřizuje Ing. Pros, tel. 321 748 325): nemáme námítky.

**MĚSTSKÝ ÚŘAD**  
odbor  
životního prostředí  
a zemědělství  
**KOLÍN**  
**6.01**

  
Ing. Radek Smutný  
vedoucí odboru životního  
prostředí a zemědělství

**Přílohy**  
podklady

**Městský úřad****Odbor životního prostředí a zemědělství**

Karlovo náměstí 78, 280 12 Kolín I

tel.: +420 321 748 111, fax: +420 321 720 911

e-podatelna: posta@mukolin.cz, web: http://www.mukolin.cz

pracoviště: Sokolská 545, 280 12 Kolín II



4roads s.r.o.  
Jugoslávských partyzánů 1426/7  
160 00 PRAHA 6

Vaše čj. (zn.):  
Číslo jednací: MUKOLIN/OZPZ 36078/20-Ze  
Spisová zn.: OZPZ 101/2020

Vyřizuje: Renata Zemanová  
Telefon: 321 748 342  
E-mail: renata.zemanova@mukolin.cz

IČ: 06327354

Počet listů: 1  
Příloh/listů: 0/0

Datum: 17.04.2020

**Z á v a z n é   s t a n o v í s k o**

Městský úřad Kolín, odbor životního prostředí a zemědělství, (dále jen „městský úřad“), jako věcně a místně příslušný orgán veřejné správy na úseku odpadového hospodářství podle § 61 odst. 1 písm. c) zákona č. 128/2000 Sb., o obcích, v platném znění, § 71 písm. k) zákona č. 185/2001 Sb., o odpadech, v úplném znění (dále jen „zákon o odpadech“), § 11 odst. 1 zákona č. 500/2004 Sb., správní řád, v platném znění (dále jen „správní řád“) a podle § 4 odst. 2 písm. a) zákona č. 183/2006 Sb., o územním plánování a stavebním řádu, v platném znění (stavební zákon)

**s o u h l a s í**

podle ustanovení § 79 odst. 4 zákona o odpadech a § 149 odst. 1 správního řádu s odstraněním stavby a s umístěním stavby z hlediska nakládání s odpady:

název stavby: II/334 Přestavky, most ev.č. 334-011  
na pozemcích parc. č. dle KN: 1283/1, 1283/16, 1372, 1450/1, 1451/1, 1483/8  
v k.ú. Dolní Kruty  
investor (žadatel): Krajská správa a údržba silnic Středočeského kraje, p.o.,  
Zborovská 81/11, 150 00 Praha 5 – Smíchov  
IČ: 00066001

**a s t a n o v u j e   n á s l e d u j í c í   z á v a z n é   p o d m í n k y   o p a d o v é h o   h o s p o d á ř s t v í :**

- S odpady, které vzniknou při realizaci akce, bude nakládáno v souladu se zák. č. 185/2001 Sb., o odpadech, v platném znění, zejména § 16, kde jsou uvedeny povinnosti původců odpadů, tj. odpady budou přímo na staveništi tříděny podle jednotlivých druhů a kategorií (viz. vyhl. MŽP č. 93/2016 Sb., Katalog odpadů), budou zabezpečeny před nežádoucím znehodnocením, odcizením nebo únikem a přednostně bude zajištěno jejich využití před odstraněním.
- V případě, že původce odpadů nebude moci sám zajistit jejich využití nebo odstranění, je povinen je za tímto účelem předat osobě, která je dle zák. č. 185/2001 Sb., o odpadech, v platném znění, oprávněna k jejich převzetí.
- Nebezpečné odpady budou shromažďovány v souladu s § 5 vyhlášky č. 383/2001 Sb., o podrobnostech nakládání s odpady v úplném znění.
- Nekontaminovaná zemina vytěžená během stavební činnosti bude použita ve svém přirozeném stavu pouze v místě stavby. Využití mimo stavbu se řídí Vyhláškou MŽP č. 294/2005 Sb., o podmínkách ukládání odpadů na skládky a jejich využívání na povrchu terénu a změně vyhlášky č. 383/2001 Sb., o podrobnostech nakládání s odpady.

- O odpadech vznikajících v průběhu stavby a způsobu jejich odstranění nebo využití bude vedena průběžná evidence, kterou stavebník před závěrečnou prohlídkou stavby předloží odboru životního prostředí a zemědělství Městského úřadu v Kolíně.

### **Odůvodnění:**

Dne 01.04.2020 obdržel Městský úřad Kolín, odbor životního prostředí a zemědělství písemnou žádost Krajské správy a údržby silnic Středočeského kraje, p.o., Zborovská 11, 150 00 Praha 5-Smíchov, IČ 00066001, zastoupené na základě plné moci společností 4roads s.r.o., se sídlem Jugoslávských partyzánů 1426/7, Praha 6, PSČ 160 00, IČ 06327354, o vydání závazného stanoviska k odstranění stavby a k umístění stavby „II/334 Přestavilky, most ev.č. 334-011“ na pozemcích parc. č. dle KN: 1283/1, 1283/16, 1372, 1450/1, 1451/1, 1483/8 v k.ú. Dolní Kruty, podle § 79 odst. 4 zákona o odpadech. Přílohou žádosti je projektová dokumentace, zpracovatel 4roads s.r.o., se sídlem Jugoslávských partyzánů 1426/7, Praha 6, PSČ 160 00, IČ 06327354, č. zakázky 19063 a plná moc k zastupování. Předmětem projektové dokumentace je demolice starého a novostavba nového mostu přes Přestavilcký potok. Investorem stavby je Krajská správa a údržba silnic Středočeského kraje, p.o. Zborovská 11, 150 00 Praha 5 – Smíchov, IČ 00066001.

Městský úřad Kolín, jako orgán veřejné správy v oblasti odpadového hospodářství, nemá k uvedené akci námitek. Předložená projektová dokumentace byla dostatečně zpracována. Souhlasíme s přednostním využitím odpadů předáním do recyklačního zařízení a dalších zařízení dle § 14 odst. 1 zákona o odpadech. Odlišný způsob využití odpadů je nutné předem projednat s městským úřadem.

Původce odpadů je povinen se vzniklými odpady nakládat v souladu se zákonem o odpadech. Odpady není možné předávat osobám, které nejsou oprávněné k jejich převzetí.

Stavba z hlediska nakládání s odpady bude realizována v souladu s předloženou projektovou dokumentací a k případným dalším změnám před jeho realizací bude vyžádáno nové závazné stanovisko městského úřadu.

Po dokončení stavby provozovatel požádá příslušný orgán odpadového hospodářství, v návaznosti na řízení vedené příslušným stavebním úřadem, o vydání závazného stanoviska k užívání stavby/kolaudaci stavby dle § 79 odst. 4 zákona o odpadech. K žádosti provozovatel doloží kopie dokladů o zákonném využití nebo odstranění vzniklých odpadů. Z dokladů musí být patrné, jaký odpad a v jakém množství byl předán oprávněné osobě, identifikační údaje této osoby (název, sídlo, IČ oprávněné osoby) a datum předání odpadu. Čestné prohlášení není bráno jako doklad prokazující zákonné nakládání s odpady.

Toto závazné stanovisko nenahrazuje rozhodnutí a stanoviska orgánů státní správy vydávaná podle dalších zvláštních právních předpisů.

### **Poučení:**

Proti tomuto závaznému stanovisku se nelze samostatně odvolat a opravné prostředky lze proti němu uplatnit pouze v režimu § 149 odst. 4 nebo § 149 odst. 5 správního řádu. Výše stanovené podmínky odpadového hospodářství jsou závazné pro správní úřady, které vydávají rozhodnutí podle zvláštních právních předpisů (zákon č. 183/2006 Sb., o územním plánování a stavebním řádu v platném znění).

otisk úředního razítka

Ing. Radek Smutný  
vedoucí odboru životního  
prostředí a zemědělství



**Městský úřad Kolín****Odbor životního prostředí a zemědělství**

Karlovo náměstí 78, 280 12 Kolín I

tel.: +420 321 748 111, fax: +420 321 727 938, e-mail: [zivotni.prostredi@mukolin.cz](mailto:zivotni.prostredi@mukolin.cz)

sídlo odboru: Sokolská 545, Kolín II



Krajská správa a údržba silnic  
Středočeského kraje,  
příspěvková organizace  
Zborovská 11  
150 21 PRAHA 5

Vaše čj. (zn.):  
Číslo jednací: MUKOLIN/OZPZ 39149/20-hro  
Spisová zn.: OZPZ souhl.zav 600/2020

Oprávněná  
úřední osoba: Ing. Radek Smutný,  
Mgr. Andrea Hronová  
Telefon: 321 748 320  
E-mail: [andrea.hronova@mukolin.cz](mailto:andrea.hronova@mukolin.cz)

Na základě plné moci zastupuje:  
4roads s.r.o.  
Jugoslávských partyzánů 1426/7  
160 00 PRAHA 6  
IČ: 06327354

Počet listů: 1  
Příloh/listů: 0/0

Datum: 15.04.2020

**Udělení souhlasu dle § 9 zák. č. 334/1992 sb., o ochraně ZPF, ve znění pozdějších předpisů, k trvalému odnětí půdy ze zemědělského půdního fondu za účelem rekonstrukce stávajícího mostu ev. č. 334-011 na silnici II/334 na části poz. parc. dle KN č. 1372 o výměře 0,0103 ha v k ú. Dolní Kruty, kultura trvalý travní porost.**

Městský úřad Kolín, jako příslušný orgán ochrany zemědělského půdního fondu dle ustanovení § 13 bod 1) písmeno a) zákona ČNR č. 334/1992 Sb., o ochraně zemědělského půdního fondu, ve znění předpisů pozdějších (dále jen zákon), příslušný podle § 15 písm. j) citovaného zákona, po prověření žádosti Krajské správy a údržby silnic Středočeského kraje, příspěvkové organizace, Zborovská 11, 150 21 Praha 5, kterou na základě plné moci zastupuje společnost 4roads s. r. o., Jugoslávských partyzánů 1426/7, 160 00 Praha 6, podané dne 01.04.2020 (doplněné dne 14.04.2020), vydává podle § 9 odst. 8 zákona

**s o u h l a s**

**k trvalému odnětí půdy ze zemědělského půdního fondu za účelem rekonstrukce stávajícího mostu ev. č. 334-011 na silnici II/334 na části poz. parc. dle KN č. 1372 o výměře 0,0103 ha v k ú. Dolní Kruty, kultura trvalý travní porost.**

Souhlas k trvalému odnětí půdy ze zemědělského půdního fondu se vydává za předpokladu splnění těchto podmínek:

- 1) Před zahájením stavby zajistí investor na vlastní náklady provedení skryvky kulturní vrstvy půdy do hloubky v průměru asi 20 cm na celé ploše trvale odnímané ze ZPF. Ornice o objemu asi 103 m<sup>3</sup> bude na náklady investora přemístěna a následně rozprostřena na zbylé (nezastavěné) části poz. parc. dle KN č. 1372 v k. ú. Dolní Kruty za účelem **vylepšení půdních poměrů pozemků**. Do doby využití, budou kulturní vrstvy půdy deponovány na výše uvedeném pozemku a zabezpečeny před zaplevelením a odcizením – deponie bude zabezpečena tak, aby nedocházelo k ohrožení okolních pozemků (např. splachy...)
- 2) Realizací výše uvedené stavby nebudou narušeny hydrologické a odtokové poměry v území.

- 3) Investor učiní opatření, aby během vlastní stavby nedošlo ke kontaminaci půdy.
- 4) **Nejpozději 15 dnů před započatím realizace záměru (před zahájením prací spojených se skryvkou kulturní vrstvy půdy) investor písemně oznámí orgánu ochrany ZPF MěÚ Kolín časový harmonogram těchto prací, včetně uvedení jména a kontaktu odpovědného pracovníka za provádění skryvky a následného jejího využití.**
- 5) Investor o činnosti spojené se skryvkou, přemístěním a rozprostřením povede písemné záznamy (např. ve stavebním deníku).
- 6) Nejpozději 30 dnů před započatím užívání obdrží orgán ochrany ZPF MěÚ Kolín doklady o využití kulturní vrstvy půdy.
- 7) V souladu s ustanovením § 11a odst. 1) písm. b) zákona, se za trvalé odnětí půdy ze ZPF finanční odvod nepředepisuje.
- 8) Investor je dle § 11 odst. 4 písm. a) povinen orgánu ochrany ZPF MěÚ Kolín doručit kopii pravomocného rozhodnutí, pro které je souhlas s odnětím podkladem a to do 6 měsíců ode dne nabytí právní moci. V tomto smyslu bude prvoinstančním orgánem ochrany ZPF MěÚ Kolín vydáno samostatné rozhodnutí, ve kterém bude výše finančního odvodu upřesněna.
- 9) Nejpozději 30 dnů před započatím užívání stavby předloží investor odboru ŽP a Z MěÚ Kolín – orgánu ochrany ZPF – geometrický plán oddělující skutečně zastavěnou a ostatní nezemědělskou plochu.

Výše uvedený souhlas je vydán pro stavbu, která je nedílnou součástí stávající místní komunikace. Tento souhlas je dle ust. § 10 odst. 1 zákona závaznou součástí rozhodnutí, která budou v předmětné věci vydána podle zvláštních předpisů (stavební zákon).

Žadatel, který nabývá práva vyplývající z tohoto souhlasu, je povinen plnit podmínky v něm obsažené ode dne, kdy nabydou právní moci rozhodnutí vydaná podle zvláštních předpisů, kterých je součástí.

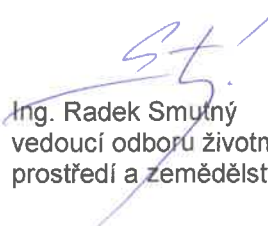
Tento souhlas a jeho podmínky mohou být dle ust. § 10 odst. 2 zákona změněny jen v případě změny rozhodnutí vydaných podle zvláštních předpisů.

Platnost vydaného souhlasu je totožná s platností těchto rozhodnutí a prodlužuje se současně s prodloužením jejich platnosti podle zvláštních předpisů.

Souhlas s odnětím půdy ze ZPF dle § 10 odst. 3) zákona, pozbývá platnosti uplynutím 3 let ode dne jeho oznámení žadateli, nestal-li se podkladem pro řízení podle zvláštních právních předpisů.

## MĚSTSKÝ ÚŘAD

odbor  
životního prostředí  
a zemědělství  
KOLÍN  
6.3.

  
Ing. Radek Smutný  
vedoucí odboru životního  
prostředí a zemědělství

### Doručuje se:

#### Účastníkům řízení

4roads s.r.o., Jugoslávských partyzánů č.p. 1426/7, 16000 Praha 6

#### Na vědomí

Bílková Anna, Přestavky č.p. 5, Horní Kruty, 28163 Kostelec nad Černými Lesy  
Bílek Radomír, Přestavky 5, Horní Kruty, 28163 Kostelec nad Černými Lesy

**Městský úřad Kolín****Odbor životního prostředí a zemědělství**

Karlovo náměstí 78, 280 12 Kolín I

tel.: +420 321 748 111, fax: +420 321 727 938, e-mail: zivotni.prostredi@mukolin.cz

sídlo odboru: Sokolská 545, Kolín II



4roads s.r.o.  
Jugoslávských partyzánů 1426/7  
160 00 PRAHA

Vaše čj. (zn.):  
Číslo jednací: MUKOLIN/OZPZ 23534/20-gr  
Spisová zn.: OZPZ 173/2020

Oprávněná  
úřední osoba: Ing. Radek Smutný,  
Ing. Martin Gregor, DiS.  
Telefon: 321 748 300  
E-mail: martin.gregor@mukolin.cz

IČ: 06327354

Počet stran: 2  
Příloh/listů: 0/0

Datum: 06.03.2020

**ZÁVAZNÉ STANOVISKO ORGÁNU OCHRANY PŘÍRODY K ZÁSAHU DO VÝZNAMNÉHO KRAJINNÉHO PRVKU VODNÍHO TOKU PŘESTAVLCKÝ POTOK V RÁMCI STAVBY NOVÉHO MOSTU EV. Č. 334-011 NA SILNICI II/334 V K.Ú. DOLNÍ KRUTY.**

Městský úřad Kolín, odbor životního prostředí a zemědělství, jako věcně příslušný orgán ochrany přírody dle ust. § 75 odst. 1 písm. c) zákona ČNR č. 114/1992 Sb., o ochraně přírody a krajiny, v platném znění (dále jen "ZOPK"), a místně příslušný správní orgán dle ust. § 11 odst. 1 písm. b) zákona č. 500/2004 Sb., správní řád, v platném znění (dále jen „správní řád“), na území vymezeném v ust. § 23 vyhlášky č. 388/2002 Sb., o stanovení správních obvodů obcí s pověřeným obecním úřadem a správních obvodů obcí s rozšířenou působností, v platném znění, vykonávající státní správu v ochraně přírody podle ust. § 77 odst. 1 písm. a) ZOPK, **vydává** pro investora – Krajská správa a údržba silnic Středočeského kraje, příspěvková organizace, se Zborovská 11, 150 21 Praha 5, IČO: 0066001, kterého na základě plné moci ze dne 24.07.2019 zastupuje společnost 4roads s.r.o., se sídlem Jugoslávských partyzánů 1426/7, 160 00 Praha 6, IČO: 06327354,

podle ustanovení § 4 odst. 2 ZOPK a ve smyslu ustanovení § 149 správního řádu

**souhlasné závazné stanovisko**

k zásahu do významného krajinného prvku vodního toku Přestavlký potok v rámci stavby nového mostu ev. č. 334-011 na silnici II/334 v k.ú. Dolní Kruty, který bude spočívat v demolici stávajícího mostního objektu a vybudování nového.

**Orgán ochrany přírody MěÚ Kolín se zásahem souhlasí při splnění následujících podmínek:**

- Odstraněno může být pouze nezbytné množství keřů a zapojených porostů dřevin v blízkosti mostního objektu, nejlépe v době vegetačního klidu.
- V případě zjištění výskytu zvláště chráněných druhů živočichů na předmětné stavbě je nutné vyžádat si výjimku ze zákazu u zvláště chráněných druhů od krajského úřadu Středočeského kraje, příp. se obrátit na záchrannou stanici v Huslíku.
- Vzhledem k tomu, že část dřevin určených k odstranění je součástí významného krajinného prvku a dále, že celková plocha zapojeného porostu přesahuje 40 m<sup>2</sup>, je nutné si ještě vyžádat rozhodnutí nebo závazné stanovisko o povolení kácení těchto dřevin od obecního úřadu Horní Kruty.

**Odůvodnění:**

Orgán ochrany přírody odboru životního prostředí a zemědělství MěÚ Kolín vycházel při vydávání závazného stanoviska z projektové dokumentace, ze znalosti situace na dané lokalitě a z poznatků z úřední činnosti.

Účelem zásahu je výměna stávajícího mostního objektu nad vodním tokem Přestavlký potok. Konstrukce nového mostního objektu je navržena tak, aby bylo možné pod mostem za běžných průtoků projít po souši, což je důležité např. pro vydrů říční.

Orgán ochrany přírody MěÚ Kolín plánovaný zásah posoudil a dospěl k názoru, že zásahem nedojde k trvalému ohrožení či oslabení ekologicko-stabilizační funkce významného krajinného prvku vodní tok Přestavlký potok nebo k jeho zničení.

**Poučení:**

Proti tomuto závaznému stanovisku se nelze samostatně odvolat a opravné prostředky lze proti němu uplatnit pouze v režimu § 149 odst. 4 nebo § 149 odst. 5 zák. č. 500/2004 Sb. správní řád, ve znění pozdějších předpisů. Je vydáváno výhradně jako podklad, jehož obsah je závazný pro výrokovou část rozhodnutí jiného správního orgánu.

otisk úředního razítka

Ing. Radek Smutný  
vedoucí odboru životního  
prostředí a zemědělství



**Městský úřad Kolín****Odbor životního prostředí a zemědělství**

Karlovo náměstí 78, 280 12 Kolín I

tel.: +420 321 748 111, fax: +420 321 727 938, e-mail: [zivotni.prostredi@mukolin.cz](mailto:zivotni.prostredi@mukolin.cz)

sídlo odboru: Sokolská 545, Kolín II



4bridges s.r.o.  
Bohunická 50  
619 00 BRNO

Vaše čj. (zn.):  
Číslo jednací: MUKOLIN/OZPZ 23536/20-Ha  
Spisová zn.: OZPZ 7405/2020

Oprávněná  
úřední osoba: Ing. Radek Smutný,  
Štěpánka Holá  
Telefon: 321 748 330  
E-mail: [stepanka.hola@mukolin.cz](mailto:stepanka.hola@mukolin.cz)

IČ: 07497032

Počet listů: 1  
Příloh/listů: 0/0

Datum: 17.04.2020

**Souhlas dle § 17 zák. č. 254/2001 Sb., ve znění pozdějších předpisů, se stavbou „II/334 Přestavky, most ev.č. 334-011“ k.ú. Dolní Kruty.**

**Rozhodnutí**

Vzhledem k výsledku provedeného řízení uděluje Městský úřad Kolín, odbor životního prostředí a zemědělství, jako příslušný vodoprávní úřad dle § 106 odst. 1 zákona č. 254/2001 Sb., o vodách a o změně některých zákonů, ve znění pozdějších předpisů, Krajské správě a údržbě silnic Středočeského kraje, p.o., IČ 000 66 001, Zborovská 11, Praha 5, kterou v tomto řízení na základě plné moci zastupuje spol. 4roads s.r.o., Jugoslávských partyzánů 1426, Praha

**souhlas**

ke stavbě „II/334 Přestavky, most ev.č. 334-011“ k.ú. Dolní Kruty, obec Horní Kruty, souřadnice JSTK X: 1067585 Y: 707351, vodní tok Přestavický potok (IDVT 10178748), podle § 17 odst. 1 písm. a) zákona č. 254/2001 Sb., ve znění pozdějších předpisů, za těchto podmínek:

- 1) Budou dodrženy podmínky uvedené ve vyjádření Povodí Labe s.p., Víta Nejedlého 951, Hradec Králové, zn. PLa/2019/056973, ze dne 24.02.2020:
  - Křížení s tokem musí odpovídat normě ČSN 75 2130 Křížení a souběhy vodních toků s drahami, pozemními komunikacemi a vedeními.
  - Navržený nový most musí být v souladu s normy ČSN 73 6201 Projektování mostních objektů.
  - Opravou mostu nesmí dojít ke zmenšení průtočného profilu.
  - Navrhované stavební objekty budou do vzdálenosti 6 m od koryta toku provedeny tak, aby byly zabezpečeny a ochráněny na možnost přejezdu těžkou technikou správce vodního toku a to bez omezení zatížení.
  - Požadujeme technologii prací volit tak, aby byla minimalizována rizika znečištění povrchových vod (ropné látky, cement). Stavbou nesmí dojít ke znečištění vodního toku a poškození koryta a to především v navazujících úsecích toku. Požadujeme volně ložený materiál neskladovat v korytě a veškerý materiál neprodleně z koryta odstraňovat. Výkopový materiál zabezpečit tak, aby při deštích nedocházelo k jeho splavování do toku.
  - Bude-li v rámci předmětného záměru zacházeno se závadnými látkami ve větším rozsahu nebo bude-li zacházení spojeno se zvýšeným nebezpečím pro povrchové vody nebo podzemní vody (limitní množství závadných látek, stanoveno v § 2 písm.b) nebo c) vyhlášky č.450/2005 Sb.) požadujeme předložit havarijní plán k vyjádření před schválením

vodoprávním úřadem. Kontaktní osobou pro vydání odborného stanoviska je za náš podnik Ing. Petra Šulcová.

- Pro stavbu mostu bude nutné vypracovat povodňový plán po dobu výstavby. Tento plán bude předložen vodohospodářskému dispečinku k vydání odborného stanoviska. Kontaktní osobou pro vydání odborného stanoviska je za náš podnik Ing. Pavel Jansa.

2) Při výstavbě nesmí dojít k ohrožení kvality povrchové ani podzemní vody.

3) Dopravním prostředkům a stavebním mechanizátorům je třeba věnovat pozornost z hlediska úniku ropných a jiných látek, které by mohly ohrozit kvalitu vod.

Tento souhlas se uděluje na dobu jednoho roku, pokud nebude využit pro vydání povolení příslušným stavebním úřadem.

#### **Odůvodnění:**

Dne 28.02.2020 obdržel Městský úřad Kolín, odbor životního prostředí a zemědělství žádost Krajské správy a údržby silnic Středočeského kraje, IČ 00066001, Zborovská 11, Praha 5, kterou v tomto řízení na základě plné moci zastupuje spol. 4roads s.r.o., Jugoslávských partyzánů 1426, Praha, k udělení souhlasu ke stavbě „II/334 Přestavky, most ev.č. 334-011“ k.ú. Dolní Kruty, obec Horní Kruty a uznal ji za způsobilou k projednání ve vodoprávním řízení podle § 115 zák. č. 254/2001 Sb., ve znění pozdějších předpisů. Při řízení vodoprávní úřad zjistil, že jde o stavbu, zařízení a činnost, k nimž není třeba povolení podle § 8 zák. 254/2001 Sb., ve znění pozdějších předpisů, které však mohou ovlivňovat vodní poměry, zejména odtokové poměry, a proto je třeba k nim udělit souhlas. Bez tohoto souhlasu vodoprávního úřadu nemohou orgány, které jsou oprávněny povolit předmětnou stavbu, zařízení nebo činnost vydat žádané povolení k jejich realizaci (§ 17 odst. 3 zák.č. 254/2001 Sb., ve znění pozdějších předpisů).

Se žádostí bylo předloženo vyjádření Povodí Labe s.p. zn. PLa/2019/056973, ze dne 24.02.2020.

Při posouzení otázky možnosti ovlivnění vodních poměrů a zájmů chráněných ustanoveními vodního zákona a k němu vydaných prováděcích předpisů předmětnou stavbou, zařízením, případně činností zjistil vodoprávní úřad, že nesprávným provedením by mohlo dojít ke zhoršení odtokových poměrů a narušení stability toku. Z uvedených důvodů bylo rozhodnuto, jak je uvedeno ve výroku.

#### **Poučení o odvolání:**

Proti tomuto rozhodnutí je možno se odvolat do 15-ti dnů ode dne oznámení rozhodnutí ke Krajskému úřadu Středočeského kraje, Zborovská 11, 150 21 Praha 5 - Smíchov podáním učiněným u Městského úřadu Kolín, odboru životního prostředí a zemědělství. Odvolání se podává s potřebným počtem stejnopisů tak, aby jeden stejnopis zůstal správnímu orgánu a aby každý účastník dostal jeden stejnopis.

Ing. Radek Smutný  
vedoucí odboru životního  
prostředí a zemědělství



#### **Doručuje se:**

##### Účastníkům řízení

4bridges s.r.o., Bohunická 50, 61900 Brno 19

Obec Horní Kruty, Horní Kruty 76, 28146 Horní Kruty

Povodí Labe, státní podnik, Víta Nejedlého 951, 500 03 Hradec Králové

**Městský úřad Kolín****Odbor dopravy**

Karlovo náměstí 78, 280 12 Kolín I

tel.: 321 748 111, fax: 321 720 911

e-podatelna: posta@mukolin.cz, web: http://www.mukolin.cz

pracoviště: Na Valech 72, 280 12 Kolín II



4roads s.r.o.  
Středisko přípravy staveb  
Bohunická 50  
619 00 BRNO

Vaše čj. (zn.):  
Číslo jednací: MUKOLIN/OD 124249/20-vol  
Spisová zn.: OD 27916/2020

Počet listů: 1  
Příloh/listů: 0/0

Vyřizuje: Vladimír Volf  
Telefon: 321 748 107  
E-mail: vladimir.volf@mukolin.cz

Datum: 18.12.2020

### **Vyjádření k projektové dokumentaci ke stavebnímu řízení stavby „II/334 Přestavky, most ev.č. 334-011“**

Předmětem výše uvedeného stavebního záměru je náhrada stávajícího mostu ev.č. 334-011 v obci Přestavky za most nový. Základní koncepce výstavby se oproti předchozímu stupni projektové dokumentace nemění. Nový most je navržen jako jednopólový s železobetonovou rámovou monolitickou nosnou konstrukcí založenou na plošném základu. Na mostních římsách bude umístěno zábradelní svodidlo výšky 1,10 m se svislou výplní. Nový most je navržen v kategorii S 6,0 s živичným krytem a stejně jako původní bez chodníků, neboť potřeba chodecké dopravy na tomto není. Nosná konstrukce mostu a přilehlá opěrná zeď jsou však navrženy tak, aby v případě budoucího rozvoje území mohlo dojít k rozšíření mostu o 1,0 m, což by umožnilo dodatečné zřízení jednostranného chodníku o šíři 1,5 m, kdyby taková potřeba nastala. Odvodnění mostu zůstává neměnné, bude opět pomocí příčného a podélného spádu do silničních příkopů. Demolice stávajícího a výstavba nového mostu bude probíhat za vyloučení provozu na dotčené silnici č. II/334 s využitím náhradní objížďkové trasy. Provisorní lávka pro pěší navržena není, neboť není vyžadována. Vlastní doba výstavby se předpokládá v jedné sezóně po dobu cca 4 měsíců.

K předložené projektové dokumentaci nemáme připomínek. Požaduje pouze, aby uzavírka byla časově minimalizována a aby staveništní dopravou nedocházelo ke znečišťování dotčené silnice II. třídy.

Žádost o povolení uzavírky silnice II/334 a stanovení přechodné úpravy provozu podá zhotovitel zdejšímu odboru dopravy v dostatečném časovém předstihu, tj. alespoň 30 dní předem. Součástí žádostí ve věci musí být podklady dle § 39 vyhlášky č. 104/1997 Sb. ve znění pozdějších předpisů, tj. zejména uvedení přesného určení uzavírky, doby jejího trvání, důvodu uzavírky, návrhu objížďkové trasy včetně jejího grafického provedení ... a dále doložení schématu přechodné úpravy provozu včetně vyjádření policie ČR k tomuto.

otisk úředního razítka

Ing. František Pospíšil  
vedoucí odboru dopravy





**Městský úřad Kolín****Odbor investic a územního plánování**

Karlovo náměstí 78, 280 12 Kolín I

tel.: +420 321 748 251

e-mail: investice@mukolin.cz

4roads s.r.o.  
Ing. Hana Studená  
Bohunická 50  
619 00 BRNO

Vaše čj. (zn.):  
Číslo jednací: MUKOLIN/OIÚP 125887/19-kra  
Spisová zn.: OIÚP ZS 237/2019

Vyřizuje: Karolina Kraicová  
Telefon: 321 748 340  
E-mail: karolina.kraicova@mukolin.cz

Počet listů: 1  
Příloh/listů: 0/0

Datum: 20.12.2019

**Závazné stanovisko orgánu územního plánování**

Odbor investic a územního plánování Městského úřadu Kolín jako orgán územního plánování vydává v souladu s ustanovením § 6 odst. 1 písm. e) a § 96b zákona č. 183/2006 Sb., o územním plánování a stavebním řádu, ve znění pozdějších předpisů závazné stanovisko ke stavbě nového mostu ev. č. 334-011 přes Přestavlký potok v místní části Přestavky na pozemkových parcelách č. 1283/1, 1283/16, 1372, 1450/1, 1451/1 a 1483/8 v kat. území Horní Kruty, ve vlastnictví obce Horní Kruty, Anny Bílkové a Radomíra Bílka a České republiky s právem hospodaření pro Povodí Labe.

Předložený záměr je přípustný z hlediska souladu s politikou územního rozvoje, zásadami územního rozvoje a územním plánem Horních Krut i z hlediska uplatňování cílů a úkolů územního plánování. Nestanovujeme žádné podmínky pro jeho uskutečnění.

Odůvodnění: podklady pro vydání stanoviska byly Politika územního rozvoje ČR ve znění Aktualizace č. 3, Úplné znění zásad územního rozvoje Středočeského kraje a Územní plán Horní Kruty. Předložený záměr je v zastavěném území obce, v plochách propojovací místní komunikace vč. silnic uvnitř zastavěného a zastavitelného území, nelesní zeleně v sídle, veřejného prostranství a nivního společenstva.

Toto stanovisko platí dva roky ode dne vydání.

**MĚSTSKÝ ÚŘAD KOLÍN**

Úřad územního plánování

Karlovo náměstí 78

280 12 KOLÍN I



Ing. Jaromír Skála  
referent územního plánování  
oprávněná úřední osoba







## ČR – Hasičský záchranný sbor Středočeského kraje územní odbor Kolín

Adresa: Polepská 634, 280 02 Kolín  
Tel.: 950 885 129 Fax: 950 885 128 E-mail: spisovna.ko@sck.izscr.cz

Ev. č. KO - 1185 - 2/2020/PD

Kolín 10. 12. 2020

Počet listů: 1

Počet příloh: 1/PD

4roads s.r.o.  
Středisko přípravy staveb  
Bohunická 50  
619 00 Brno

### Závazné stanovisko dotčeného orgánu na úseku požární ochrany

(Vyřizuje: por. Ing. Pavel Kruliš, tel.: 950 885 161, e-mail: pavel.krulis@sck.izscr.cz)

**Místo stavby** : k. ú. 643203 Dolní Kruty, č. parc. 1283/1, 1283/16, 1372, 1450/1, více parc. č.  
**Název stavby** : II/334 Přestavky, most ev. č. 334-011  
**Stavebník** : Krajská správa a údržba silnic Středočeského kraje, příspěvková organizace, Zborovská 81, 150 00 Praha  
**Předložená dokumentace** : Dokumentace pro stavební povolení

Hasičský záchranný sbor Středočeského kraje (dále jen „HZS Středočeského kraje“) jako věcně a místně příslušný dotčený orgán na úseku požární ochrany dle ustanovení § 7 odst. 4 zákona č. 320/2015 Sb., o Hasičském záchranném sboru České republiky a o změně některých zákonů (zákon o hasičském záchranném sboru), ve znění zákona č. 183/2017 Sb., a dle ustanovení § 26 odst. 2 písm. b) a ustanovení § 31 odst. 1 písm. b) zákona č. 133/1985 Sb., o požární ochraně, ve znění pozdějších předpisů (dále jen „zákon o požární ochraně“), posoudil v rozsahu níže uvedených podkladů výše uvedenou dokumentaci **předloženou dne: 2. 12. 2020** a vydává k ní v souladu s ustanovením § 31 odst. 3 zákona o požární ochraně a dále dle ustanovení § 149 odst. 1 zákona č. 500/2004 Sb., správní řád, ve znění pozdějších předpisů,

### **SOUHLASNÉ ZÁVAZNÉ STANOVISKO S PODMÍNKAMI.**

#### **Podmínky:**

V průběhu výkopových prací je nutné řádně označit objížďky, zajistit dostatečně únosné můstky pro min. únosnost 80 kN a požární technice umožnit příjezd a průjezd ke všem objektům, které se v lokalitě dotčené stavbou nacházejí a zajistit přístup k venkovním hydrantům a ovládacím armaturám inženýrských sítí.

Investor zašle kopii rozhodnutí o uzavření místních komunikací případně omezení provozu na komunikacích, včetně situačního plánu a stanovením objízdných tras na **HZS Stř. kraje, územní odbor Kolín, Polepská 634, 280 02, Kolín, 15 dní předem.**

#### **Odůvodnění:**

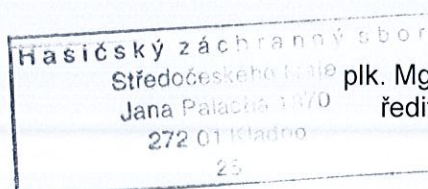
HZS Středočeského kraje vycházel při vydání závazného stanoviska z těchto podkladů:

- Dokumentace pro stavební povolení (Ing. Petr Mojžíš, ČKAIT 1201625, 11/2020).

Posouzením předložené projektové dokumentace dle ustanovení § 46 odst. 1 vyhlášky č. 246/2001 Sb., o stanovení podmínek požární bezpečnosti a výkonu státního požárního dozoru (vyhláška o požární prevenci), ve znění vyhlášky č. 221/2014 Sb., v rozsahu výše uvedených podkladů dospěl HZS Středočeského kraje k závěru, že *projektová dokumentace splňuje mimo uvedené podmínky obsahové náležitosti dle ustanovení § 41 vyhlášky o požární prevenci*. Z obsahu posouzené projektové dokumentace vyplývá, že jsou splněny technické podmínky požární ochrany kladené na danou stavbu vyhláškou č. 23/2008 Sb., o technických podmínkách požární ochrany staveb, ve znění vyhlášky č. 268/2011 Sb.

#### **Upozornění:**

Každá změna oproti schválené projektové dokumentaci musí být projednána s příslušným orgánem vykonávajícím státní požární dozor.



plk. Mgr. et Bc. Dalibor Zeman  
ředitel územního odboru  
rada





Váš dopis zn.:  
Ze dne: 26.11.2020

Spis. zn.: S- KHSSC 67069/2019  
Č. j.: KHSSC 58834/2020

4roads s.r.o.  
Středisko přípravy staveb  
Bohunická 50  
619 00 Brno

Vyřizuje: Motýlová  
Tel.: 321 751 013  
E-mail: jana.motylova@khsstc.cz

Datum: 9. prosince 2020

Projektová dokumentace stavby „**Most ev.č. 334-011 přes Přestavlický potok v obci Přestavlky**“  
- závazné stanovisko Krajské hygienické stanice Středočeského kraje se sídlem v Praze ke  
**stavebnímu řízení**

Na základě Vaší žádosti v zastoupení stavebníka – Krajská správa a údržba silnic, Zborovská 11, Praha 5, IČ 00066001– na základě plné moci ze dne 10.07.2019, posoudila Krajská hygienická stanice Středočeského kraje se sídlem v Praze (dále jen „KHS“) jako dotčený správní úřad věcně příslušný podle ust. § 77 odst. 1 a § 82 odst. 2 písm. i) zákona č. 258/2000 Sb., o ochraně veřejného zdraví a o změně některých souvisejících zákonů, ve znění pozdějších předpisů (dále jen „zákon“), a jako orgán místně příslušný podle § 82 odst.1 zákona a podle § 11 odst. 1 písm. b) zákona č. 500/2004 Sb., správní řád, ve znění pozdějších předpisů (dále jen „správní řád“), projektovou dokumentaci ke stavebnímu řízení stavby „**Most ev.č. 334-011 přes Přestavlický potok v obci Přestavlky**“ v rozsahu právní úpravy provedené § 30 zákona.

Po zhodnocení souladu předloženého návrhu s požadavky předpisů v oblasti ochrany veřejného zdraví vydává Krajská hygienická stanice Středočeského kraje se sídlem v Praze v souladu s ustanovením § 4 odst. 2 písm. a) zákona č.183/2006 Sb., o územním plánování a stavebním řádu (stavební zákon), a § 149 odst. 1 správního řádu toto **z á v a z n é s t a n o v í s k o :**

S předloženým návrhem projektové dokumentace ke stavebnímu řízení stavby „Most ev.č. 334-011 přes Přestavlický potok v obci Přestavlky“ **s e s o u h l a s í .**

### **Odůvodnění:**

Dne 30.11.2020 byla doručena KHS k posouzení projektová dokumentace ke stavebnímu řízení na stavbu nového mostu na silnici II/334 (Kouřim – Sázava), jedná se o silnici II. třídy s mírnou intenzitou dopravy. Stavba bude na pozemcích p.č. 1283/1,16, 1372, 1450/1, 1451/1 a 1438/8 k.ú. Dolní Kruty. Stavba se nachází na konci obce Přestavlky, nejbližší obytná zástavba je vzdálena cca 20m.

Nový most kategorie S 6,0 s živičnou vozovkou bude na místě starého kompletně odstraněného kamenného mostu. Most bude železobetonový, jednopolový, šířka 6m, délka 8,53m, povrch živičný, na mostních římsách zábradlí. Návrhová rychlost 30 km/hod. Odvodnění se nemění.



Spodní hrana nosné konstrukce je navržena 0,5m nad hladinou stoleté vody. Celková délka rekonstruované komunikace bude cca 70m.

Stavba bude probíhat při úplné uzavírce s objízdou trasou přes Bohouňovice II.

Stavební práce budou probíhat tak, aby v chráněném venkovním prostoru obytné zástavby byly dodržovány hygienické limity hluku z výstavby dané § 30 zákona ve spojení s § 12 nařízení vlády o ochraně zdraví před nepříznivými účinky hluku a vibrací ve znění pozdějších předpisů.

Projektová dokumentace byla posouzena z hlediska platné legislativy v oblasti ochrany veřejného zdraví.

Ing. Jana Motýlová  
vedoucí odd. hygieny obecné a komunální pro okresy Kolín a Kutná Hora

## **Rozdělovník**

Adresát

KHS Stč. kraje, ÚP Kolín – HOK



Pomáhat a chránit

KRAJSKÉ ŘEDITELSTVÍ POLICIE STŘEDOČESKÉHO KRAJE

Územní odbor Kolín  
Dopravní inspektorát Kolín

PCR01ETRpo137511655 1.11.



Č.j.: KRPS-290585-1/ČJ-2020-010406-DOŽ

Ev.č.: SDZVK-560-2020

Kolín 10. prosince 2020

Počet listů: 2

Příloha: 0

**4roads s.r.o.**  
**Středisko přípravy staveb**  
**Bohunická 50**  
**619 00 Brno**

vaše č.j.:  
tel.: 777 744 206, Ing. Hana Studená  
iČ: 06327354  
e-mail: [hana.studena@4bridges.cz](mailto:hana.studena@4bridges.cz)

## Stanovisko k akci: „Most ev. č. 334-011 přes Přestavlcký potok v obci Přestavlký“ DSP

Dopravní inspektorát, Policie ČR KŘP Stč. kraje, územní odbor Kolín obdržel vaši žádost o stanovisko k výše uvedené akci. Na základě předložené upravené projektové dokumentace vám zasíláme následující

### stanovisko.

Dopravní inspektorát, Policie ČR KŘP Stč. kraje, územní odbor Kolín jako příslušný orgán Policie České republiky s odkazem na § 1 zákona č. 12/1997 Sb., o bezpečnosti a plynulosti silničního provozu a § 77 odst. 2 písm. b) zákona č. 361/2000 Sb., o provozu na pozemních komunikacích a o změnách některých zákonů, ve znění pozdějších předpisů

### nemá námitek

k předložené projektové dokumentaci ve stupni DSP, za předpokladu, že:

- předložený návrh DIO je pouze předběžný a slouží pro účely stavebního řízení. Před samotnou realizací uzavírky, minimálně 30 dní před začátkem akce požadujeme předložit žádost o stanovisko k aktualizovanému návrhu DIO, který bude přizpůsoben a upraven výše uvedeným požadavkům, aktuální dopravní situaci v místě, aktuálními právními normami a technickým předpisům.
- instalace dopravního značení a zařízení bude v souladu se Zásadami pro dopravní značení na pozemních komunikacích TP 65 (účinnost od 1.8.2013), Zásady pro vodorovné dopravní značení na pozemních komunikacích TP 133 (účinnost od 1.2.2012) Zásadami pro označování dopravních situací na pozemních komunikacích TP 169 (účinnost od 1.4.2005),
- provedení dopravních značek musí odpovídat svým rozměrem, tvarem a barevným provedením vyhl. MD č. 294/2015 Sb., kterou se provádějí pravidla provozu na pozemních komunikacích, ve znění pozdějších předpisů (účinnost od 1.1.2016), musí být v souladu s ČSN EN 12899-1, musí být schváleno Ministerstvem dopravy a instalováno odbornou firmou nebo osobou s platným oprávněním pro tyto práce.

Toto stanovisko neslouží jako vyjádření k existenci inženýrských sítí. V případě, že budete požadovat vyjádření k existenci inženýrských sítí, požádejte věcně příslušné oddělení PČR na adrese: Krajské ředitelství policie Středočeského kraje, OIKT, Na Baních 1535, 156 00 Praha 5 - Zbraslav.

Václavská 11  
280 16 Kolín 3

Výtisk č. 1: 4roads s.r.o.  
Výtisk č. 2: Dopravní inspektorát Kolín

Tel.: +420 974 874 562  
Fax: +420 974 874 569  
Email: [ko.di@pcr.cz](mailto:ko.di@pcr.cz)  
IDDS: 2dtai5u

[www.policie.cz](http://www.policie.cz)

#### Odůvodnění

Policie České republiky, jakožto dotčený orgán vydávající závazné stanovisko, po splnění a zohlednění výše uvedených požadavků s uvedeným návrhem souhlasí, neboť odpovídá obecným požadavkům na bezpečnost a plynulost provozu na pozemních komunikacích.

Dopravní inspektorát si vyhrazuje právo toto stanovisko změnit nebo doplnit, pokud si to bude vyžadovat změna situace v silničním provozu.

Zpracoval: komisař por. Ing. Tomáš Barták

komisař npor. Ing. Vlastimil Hruška  
vedoucí dopravního inspektorátu  
v.r.

Strana č. 2  
Václavská 11  
280 16 Kolín 3

Výtisk č. 1: 4roads s.r.o.  
Výtisk č. 2: Dopravní inspektorát Kolín

Tel.: +420 974 874 562  
Fax: +420 974 874 569  
Email: [ko.di@pcr.cz](mailto:ko.di@pcr.cz)  
IDDS: 2dtai5u



**Sekce nakládání s majetkem Ministerstva obrany  
odbor ochrany územních zájmů a státního odborného dozoru**

Tychonova 1, Praha 6, PSČ 160 01, datová schránka hjyaavk

Sp. zn.: 83559/2020-1150-OÚZ-PCE

Pardubice 11. února 2020

Výtisk č. 1

Počet stran: 2

4 roads, s.r.o.  
Bohunická 50

61900 Brno

**Závazné stanovisko pro ohlášení stavby, územní řízení, stavební řízení**  
**Most ev. č. 334-011 přes Přestavlečský potok v obci Přestavky, k.ú Dolní Kruty**  
K čj.

**Ministerstvo obrany ČR**, Sekce nakládání s majetkem, odbor ochrany územních zájmů a státního odborného dozoru, oddělení ochrany územních zájmů Čechy v souladu se zmocněním v § 175 odst. 1 zákona č. 183/2006 Sb., o územním plánování a stavebním řádu (stavební zákon), ve znění pozdějších předpisů (dále jen „stavební zákon“), jako věcně a místně příslušné ve smyslu zákona č. 222/1999 Sb., o zajišťování obrany České republiky, ve znění pozdějších předpisů (dále jen „zákon o zajišťování obrany ČR“), a v souladu s Rozkazem ministra obrany č. 39/2011 - Zabezpečení výkonu působnosti MO ve věcech územního plánování a stavebního řádu, v platném znění, **vydává** ve smyslu § 4 odst. 2 písm. a) stavebního zákona pro potřeby vedeného řízení

Mo:

K čj.

**souhlasné závazné stanovisko**

**k záměru tak, jak byl doložen v písemné a grafické dokumentaci při dodržení následujících podmínek:**

- Při uzavírací silnice II/334 požadují tuto skutečnost oznámit Agentuře logistiky - Regionálnímu středisku vojenské dopravy, Velké náměstí 33, 500 01 Hradec Králové, minimálně 3 týdny předem, včetně navržených objízdných tras k provedení zvláštních opatření.  
Kontaktní osoba: Kateřina Obermajerová, tel.: 973251519, email: obermajerovak@army.cz

**Odůvodnění:**

Ministerstvo obrany ČR v souladu se zmocněním v § 175 odst. 1 stavebního zákona, dle § 161 téhož zákona a zákona o zajišťování obrany ČR provedlo po obdržení vaší žádosti o vydání závazného stanoviska dotčeného orgánu vyhodnocení předloženého záměru, prověřilo evidenci technické infrastruktury v jeho vlastnictví. Ministerstvo obrany ČR neeviduje inženýrské sítě a podzemní telekomunikační vedení, které by byly s daným stavebním záměrem v kolizi.

Daný stavební záměr je lokalizován v územích vymezených Ministerstvem obrany ČR v souladu s § 175 stavebního zákona u stavebních úřadů. Tato vymezená území Ministerstva obrany ČR jsou shodná s údaji o území poskytovanými Ministerstvem obrany ČR pro ÚAP a jejich součástí jsou podrobné specifikace podmínek ve vymezeném území Ministerstva obrany ČR a zákonná určení. Po

posouzení stavebního záměru odbornými složkami Ministerstvo obrany ČR konstatuje, že předložený stavební záměr není v rozporu se zájmy Ministerstva obrany ČR a nekoliduje s ochranou zájmů Ministerstva obrany ČR. Realizace stavebního záměru provedená v souladu s předloženou projektovou dokumentací neohrozí naplnění veřejného zájmu na zajištění obrany a bezpečnosti státu

Realizace stavebního záměru neohrozí naplnění veřejného zájmu ve smyslu zajištění obrany a bezpečnosti státu pouze za předpokladu plného respektování a splnění výše uvedených podmínek Ministerstva obrany ČR, které **musí být z důvodu ochrany veřejného zájmu uvedeny v rozhodnutí stavebního úřadu**, které bude doručeno Ministerstvu obrany ČR v jednom výtisku.

**Toto závazné stanovisko Ministerstva obrany ČR je platné 2 roky a musí být vyžádáno znovu, nebude-li během této doby stavba zahájena nebo dojde-li ke změnám v umístění, výšce nebo rozsahu stavby.**

Doručovací adresa:

Sekce nakládání s majetkem MO, Odbor ochrany územních zájmů a státního odborného dozoru, Oddělení OÚZ Čechy, Teplého 1899, Pardubice, PSČ 530 02, IDS:hjyaavk

Kontaktní osoba: Ing. Renata Štěpánková, tel: 973 245 734

Jaroslav Janoušek  
vedoucí oddělení ochrany územních zájmů Čechy

V další korespondenci, týkající se výše uvedené věci, uvádějte odkaz na sp. zn.: 83559/2020-1150-OÚZ-PCE tohoto závazného stanoviska Ministerstva obrany ČR.



**Městský úřad v Kouřimi**  
**stavební úřad**  
**281 61 KOUŘIM**  
Č.j.: KOU-194/2021  
Vyřizuje: Poula

V Kouřimi dne 22.1.2021

Doručí se: 4 roads s.r.o.  
Středisko přípravy staveb  
Bohunická 50  
619 00 Brno

Věc: Souhlas podle § 15 zákona č. 183/2006 Sb., o územním plánování a stavebním řádu, v platném znění ( „stavební zákon“).

Stavební úřad v Kouřimi **souhlasí** s vydáním stavebního povolení odborem dopravy MěÚ Kolín pro stavbu: „**II/334 Přestavky, most ev.č. 334-011**“, pro kterou bylo zdejší stavebním úřadem vydáno územní rozhodnutí o umístění uvedené stavby dne 30.6.2020 pod č.j. KOU- 907/2020.

Jaroslav Poula  
vedoucí stavebního úřadu  
v Kouřimi

  
**Městský úřad**  
**stavební úřad**  
Mírové náměstí 145  
281 61 Kouřim



**Krajská správa a údržba silnic Středočeského kraje, příspěvková organizace**  
**150 21 PRAHA 5, Zborovská 11**

---

**4bridges s.r.o.**

Jugoslávských partyzánů 1426/7

160 00 Praha 6 - Dejvice

Váš dopis značky/ze dne  
Email

Naše značka  
21.01.28/KSÚS/KHT/ČA

Vyřizuje/telefon  
Čapek/728 290 934

Říčany  
28.1.2021

Věc: vyjádření k DSP

Krajská správa a údržba silnic Středočeského kraje, jako správce silnic II. a III. třídy v majetku Středočeského kraje nemá připomínky k předložené projektové dokumentaci ve stupni DSP z 11/2020 pro vydání rozhodnutí o povolení stavby „II/334 Přestavky, most ev.č. 334-011“.

S pozdravem.

Krajská správa a údržba silnic  
Středočeského kraje,  
příspěvková organizace (49)  
Zborovská 11 150 21 Praha 5  
IČO: 00066001 DIČ: CZ00066001



**Ing. Jiří Čapek**  
mostní technik KH



## Obec Horní Kruty



Horní Kruty 76, 281 46 Horní Kruty  
00235385  
hzeaufk



podatelna@hornikruty.cz, obec@hornikruty.cz  
+420 321 796 921, +420 775 352 955  
www.hornikruty.cz

Č.j.: HOKR-565/2020  
Horní Kruty, 28. 1. 2021

**4 roads s.r.o**  
**Středisko přípravy staveb**  
**Bohunická 50**  
**619 00 Brno**

**Věc: stanovisko k projektové dokumentaci**

Obec Horní Kruty souhlasí s projektovou dokumentací pro stavební povolení s názvem  
**„MOST EV.Č. 334-011 PŘES PŘESTAVLCKÝ POTOK V OBCI PŘESTAVLKY“**  
v katastrálním území Dolní Kruty podle předložené projektové dokumentace.

S pozdravem



*Bohuslav Vedral*  
**Bohuslav Vedral**  
*starosta obce Horní Kruty*





## Obecní úřad Horní Kruty

Horní Kruty 76, 281 46

Č.j.: HOKR/205/2020

Vyřizuje: B. Vedral

V Horních Krutech dne 15. 4. 2020

Rozhodnutí nabylo právní  
moci dne 14. 5. 2020

## ROZHODNUTÍ

## Výrok:

Obecní úřad Horní Kruty, příslušný podle § 76 odst. 1 písm. a) zák. č. 114/1992 Sb., o ochraně přírody a krajiny v platném znění (dále jen zákon o ochraně přírody) zahájil dne 15. 1. 2020 dle § 47 odst. 1 a dle § 44 odst. 1 zákona č. 500/2004 Sb., správní řád v platném znění (dále jen správní řád), řízení o žádosti společnosti 4roads s.r.o., Jugoslávských partyzánů, 160 00 Praha 6 ze dne 15. 4. 2020, o vydání povolení ke kácení dřevin rostoucích mimo les, dle § 8 odst. 1 zákona o ochraně přírody.

Obecní úřad v Horních Krutech posoudil žádost o vydání povolení k pokácení náletových dřevin - líska obecná (*corylus avellana*), vrba košíkářská (*salix viminalis*), lípa srdčitá (*tilia cordata*) o rozloze cca 100 m<sup>2</sup> rostoucí na pozemku p.č. 1372 v k.ú. Dolní Kruty, ve vlastnictví paní Anny Bílkové, nar. 7.2.1948 a pana Radka Bílka, nar. 6.3.1974, oba bytem Přestavky 5, Horní Kruty.

**A.** podle § 8 odst. 1 zákona č. 114/1992 Sb., po vyhodnocení funkčního a estetického významu dřevin Obecní úřad v Horních Krutech

## povoluje

pokácení náletových dřevin - líska obecná (*corylus avellana*), vrba košíkářská (*salix viminalis*), lípa srdčitá (*tilia cordata*) v rozsahu cca 100 m<sup>2</sup> na parcele 1372 v k.ú. Dolní Kruty, ve vlastnictví paní Anny Bílkové, nar. 7.2.1948 a pana Radka Bílka, nar. 6.3.1974, oba bytem Přestavky 5, Horní Kruty.

**Kácení bude provedeno při splnění následujících podmínek:**

- pokácení provede žadatel na vlastní náklady a nebezpečí
- pokácení bude provedeno tak, aby nedošlo k ohrožení zdraví osob
- pokácení smí být provedeno pouze v době vegetačního klidu
- pokácení nesmí být provedeno, dokud rozhodnutí nenabude právní moci.

**B.** Obecní úřad v Horních Krutech podle § 9 odst. 1 zákona č. 114/1992 Sb.

## ukládá

Žadateli náhradní výsadbu 10 ks ovocných dřevin, ke kompenzaci ekologické újmy vzniklé pokácením dřevin.

## Odůvodnění:

Souhlasné stanovisko je vydáno s ohledem na skutečnost, že náletové dřeviny rostou v bezprostřední blízkosti odtokového koryta a mostu, který bude odstraněn a postaven nový. Stávající náletové dřeviny jsou bez většího funkčního, či estetického významu. Proto bylo rozhodnuto tak, jak je uvedeno ve výroku.

**Poučení o odvolání:**

Proti tomuto rozhodnutí se lze podle § 81 zákona č. 500/2004 Sb., o správním řízení, odvolat do 15 dnů ode dne jeho doručení ke Krajskému úřadu Středočeského kraje, podáním učiněným u Obecního úřadu v Horních Krutech.

Bohuslav Vedral, starosta obce Horní Kruty

Zveřejněno na úřední desce dne : 14. 4. 2020

Sejmuto z úřední desky dne: 4. 5. 2020







# Povodí Labe, státní podnik

Víta Nejedlého 951/8, Slezské Předměstí, 500 03 Hradec Králové

TELEFON 495 088 111  
E-MAIL labe@pla.cz  
IČO 70890005  
DIČ CZ70890005  
IDDS dbyt8g2  
Obchodní rejstřík vedený u KS v Hradci Králové,  
oddíl A, vložka 9473

Stránský, Hustý a partneři s.r.o.  
Ing. Hana Studená  
Bohunická 50  
619 00 Brno

VÁŠ DOPIS ZNAČKY / ZE DNE

ČÍSLO JEDNACÍ  
PLa/2020/053754

VYŘIZUJE/LINKA  
Ing. V. Kadlecová/495 088 666  
ing. J. Novák/327 313 341

HRADEC KRÁLOVÉ  
8.2.2021

## **Most ev.č. 334-011 přes Přestavlký potok v obci Přestavlký**

Obdrželi jsme Vaši žádost o stanovisko k dokumentaci pro výše uvedenou akci, kterou zpracovala firma 4roads s.r.o. ve stupni pro stavební povolení s datem 11/2020. Podle předložené dokumentace se jedná o výstavbu nového mostu v místě zdemolovaného mostu přes Přestavlký potok v intravilánu obce Horní Kruty na silnici II/334. Přestavlký potok (IDVT 10178748) je ve správě Povodí Labe, státní podnik. Most je navržen v kategorii S6,0/30 s živičnou vozovkou. Most je navržen jako jednopólový s ŽB rámovou monolitickou nosnou konstrukcí založenou na plošném základu. Délka přemostění je 2,9 m, délka mostu 8,53 m. Šířka mezi zvýšenými obrubami je 6,0 m. Celková šířka mostu pak 7,6 m. Spodní hrana mostovky je navržena 0,53 m nad hladinou  $Q_{100}$ . Na mostních římsách je umístěno zábradelní svodidlo výšky 1,10 m se svislou výplní. Odvodnění je příčným a podélným sklonem do stávajících silničních příkopů. Oproti stávajícímu stavu se odvodnění nemění. Stavba je umístěna na pozemcích p.p.č. 1283/1, 1283/16, 1372, 1450/1, 1451/1, 1483/8 a 1459 v k.ú. Dolní Kruty.

Investorem akce bude: KSÚS Středočeského kraje, p.o., Zborovská 11, 150 21 Praha 5 – Smíchov.

Stavba se nachází ve vodním útvaru číslo HSL\_2620 - Výrovka od Ostašovského potoka po tok Bečvárka, na souřadnicích (S-JTSK) Y: 707351, X: 1067585.

K předmětné akci jsem se již vyjadřovali dopisem PLa/2019/056973 ze dne 24.2.2020. Vzhledem k tomu, že platnost stanoviska nadále trvá a dokumentace byla vypracována ve stupni pro stavební povolení, vydáváme k navrhovanému záměru následující **vyjádření správce povodí**:

- Křížení s tokem musí odpovídat normě ČSN 75 21 30 Křížení a souběhy vodních toků s drahami, pozemními komunikacemi a vedeními.
- Navržený nový most musí být v souladu s ČSN 73 6201 Projektování mostních objektů.
- Navrženou stavbou nesmí dojít ke zmenšení průtočného profilu toku.
- Navrhované stavební objekty budou do vzdálenosti 6 m od koryta vodního toku provedeny tak, aby byly zabezpečeny a ochráněny na možnost přejezdu těžkou technikou správcem vodního toku a to bez omezení zatížení.
- Požadujeme technologii prací volit tak, aby byla minimalizována rizika vzniku znečištění povrchových vod (ropné látky, cement, ...). Stavbou nesmí dojít ke znečištění vodního toku a k poškození jeho koryta a to především v navazujících úsecích toku. Požadujeme volně ložený materiál neskladovat v korytě vodního toku a veškerý demoliční materiál neprodleně z koryta toku odstraňovat. Výkopový materiál zabezpečit tak, aby při deštích nedocházelo k jeho splavování do toku.

- Bude-li v rámci předmětného záměru zacházeno se závadnými látkami ve větším rozsahu nebo bude-li zacházení s nimi spojeno se zvýšeným nebezpečím pro povrchové nebo podzemní vody (limitní množství závadných látek stanoveno v §2 písm. b) nebo c) vyhlášky č. 450/2005 Sb.), požadujeme předložit havarijný plán k vyjádření před jeho schválením vodoprávním úřadem. Kontaktní osobou pro vydání odborného stanoviska je za náš podnik Ing. Petra Štulcová – tel.: 495088708, email: stulcovap@pla.cz.
- Pro stavbu mostu bude nutné vypracovat povodňový plán po dobu výstavby. Tento plán bude předložen vodohospodářskému dispečinku k vydání odborného stanoviska. Kontaktní osobou pro vydání odborného stanoviska je za náš podnik Ing. Pavel Jansa – tel.: 495 088 708, email: jansap@pla.cz.
- **Z hlediska majetkoprávních vztahů** sdělujeme, že navržený záměr se dotýká majetku státu (*p.p.č. 1483/8 v k.ú. Dolní Kruty*), k němuž vykonává právo vlastníka Povodí Labe, státní podnik, a z tohoto důvodu bude účastníkem případných správních řízení, vedených k tomuto záměru podle vodního nebo stavebního zákona. V případě, že tento pozemek bude dotčen, je podmínkou pro udělení souhlasu vlastníka pozemku se stavebním záměrem, v souladu s ustanovením §184a zákona č. 183/2006 Sb., o územním plánování a stavebním řádu, ve znění pozdějších předpisů, majetkoprávní vypořádání záměrem (stavbou, činností) dotčeného majetku státu.

Ve věci uzavření příslušných smluvních vztahů se formou žádosti (s uvedením čísla jednacího tohoto stanoviska) obraťte na Povodí Labe, státní podnik - Závod Z2 Pardubice, Cihelna 135, 530 09 Pardubice (Ing. Anna Chmielová - ☎ 466 868 238, email: chmielovaa@pla.cz), přičemž Vaše žádost musí být doplněna o následující doklady:

- identifikační údaje smluvní strany, případně zplnomocnění pro zastupující osobu,
- kontaktní údaje žadatele,
- katastrální situační výkres z projektové dokumentace se zákresem trvalého a dočasného záboru pozemku, včetně vyčíslení těchto záborů,
- geometrický plán pro vymezení rozsahu věcného břemene k části pozemku (min. 2x originál), včetně vyčíslení plochy věcného břemene.

Upozorňujeme Vás na skutečnost, že Povodí Labe, státní podnik nenese odpovědnost za případné škody vzniklé průchodem velkých vod.

Toto vyjádření, které je podkladem pro vydání rozhodnutí nebo jiného opatření vodoprávního nebo jiného správního úřadu, nebo samosprávného orgánu, platí **2 roky** od data jeho vydání, pokud v této době nebylo využito pro vydání platného rozhodnutí nebo jiného opatření správními nebo samosprávnými orgány.

Mgr. Petr Ferbar  
vedoucí odboru  
péče o vodní zdroje

**Na vědomí**  
PL – Z2 Pardubice (PS Čáslav)



**VYJÁDŘENÍ O EXISTENCI SÍTĚ ELEKTRONICKÝCH KOMUNIKACÍ**  
**společnosti CETIN a.s.**  
**(„Vyjádření“)**

**A VŠEOBECNÉ PODMÍNKY OCHRANY SÍTĚ ELEKTRONICKÝCH KOMUNIKACÍ**  
**společnosti CETIN a.s.**  
**(„Všeobecné podmínky ochrany SEK“)**

toto Vyjádření a Všeobecné podmínky ochrany SEK je vydané dle ustanovení § 101 zákona č. 127/2005 Sb., o elektronických komunikacích a o změně některých souvisejících zákonů, v účinném znění („**Zákon o elektronických komunikacích**“), a dle ustanovení § 161 zákona č. 183/2006 Sb., o územním plánování a stavebním řádu, v účinném znění („**Stavební zákon**“), a dle příslušných ustanovení zákona č. 89/2012 Sb., občanský zákoník, v účinném znění („**Občanský zákoník**“)

**Číslo jednací: 836046/20**

**Číslo žádosti: 0120 970 976 („Žádost“)**

Název akce („ <b>Stavba</b> “)	II/334 Přestavky, most ev.č. 334-011	
Důvod vydání Vyjádření („ <b>Důvod vyjádření</b> “)	Stavební řízení	
<b>Žadatel</b>	4roads s.r.o., kontaktní osoba: Kristýna Bílá, Slunná 541/27, Praha, 16200	
<b>Stavebník</b>	Krajská správa a údržba silnic Středočeského kraje, příspěvková organizace, Zborovská 81/11, Praha, 15000	
<b>Zájmové území</b>	Okres	Kolín
	Obec	Horní Kruty
	Kat. území / č. parcely	Dolní Kruty
<b>Platnost Vyjádření</b>	<b>30. 11. 2022 („Den konce platnosti Vyjádření“)</b>	

Žadatel Žádostí určil a vyznačil Zájmové území, jakož i určil Důvod Vyjádření.

Na základě určení a vyznačení Zájmového území Žadatelem a na základě určení Důvodu Vyjádření vydává společnost CETIN a.s. následující Vyjádření:

**Dojde ke střetu se sítí elektronických komunikací (dále jen „SEK“) společnosti CETIN a.s.**

- (I) Na Žadatelem určeném a vyznačeném Zájmovém území se vyskytuje SEK společnosti CETIN a.s.;
- (II) Společnost CETIN a.s. **za podmínky splnění bodu (III)** tohoto Vyjádření **souhlasí**, aby Stavebník a/nebo Žadatel, je-li Stavebníkem v Zájmovém území vyznačeném v Žádosti, provedl Stavbu a/nebo činnosti povolené příslušným správním rozhodnutím vydaným dle Stavebního zákona;
- (III) Stavebník a/nebo Žadatel, je-li Stavebníkem je povinen řídit se Všeobecnými podmínkami ochrany SEK, které jsou nedílnou součástí Vyjádření;
- (IV) Pro případ, že bude nezbytné přeložení SEK, zajistí vždy takové přeložení SEK její vlastník, společnost CETIN a.s. Stavebník, který vyvolal překládku SEK je dle ustanovení § 104 odst. 17 Zákona o elektronických komunikacích povinen uhradit společnosti CETIN a.s. veškeré náklady na nezbytné úpravy dotčeného úseku SEK, a to na úrovni stávajícího technického řešení;
- (V) Pro účely přeložení SEK dle bodu (IV) tohoto Vyjádření je Stavebník povinen uzavřít se společností CETIN a.s. Smlouvu o realizaci překládky SEK.

Číslo jednací: 836046/20

Číslo žádosti: 0120 970 976

Vyjádření je platné pouze pro Zájmové území určené a vyznačené Žadatelem, jakož i pro Důvod Vyjádření stanovený a určený Žadatelem v Žádosti.

Vyjádření pozbývá platnosti i) v Den konce platnosti Vyjádření, ii) změnou rozsahu Zájmového území či změnou Důvodu Vyjádření uvedeného v Žádosti a/nebo iii) jakýmkoliv porušením kterékoliv povinnosti stanovené Všeobecnými podmínkami ochrany SEK, to vše v závislosti na tom, která ze skutečností rozhodná pro pozbytí platnosti Vyjádření nastane nejdříve.

Společnost CETIN a.s. vydáním tohoto Vyjádření poskytla Žadateli pro Žadatelem určené a vyznačené Zájmové území veškeré informace o SEK dostupné společnosti CETIN a.s. ke dni podání Žádosti.

Ze strany společnosti CETIN a.s. může v některých případech docházet ke zpracování Vašich osobních údajů. Ke zpracování Vašich osobních údajů dochází vždy v souladu s platnými právními předpisy. Konkrétní zásady a podmínky zpracování osobních údajů společností CETIN a.s. jsou dostupné na <https://www.cetin.cz/zasady-ochrany-osobnich-udaju>.

V případě dotazů k Vyjádření kontaktujte prosím asistenční linku 238 461 111.

**Přílohami Vyjádření jsou:**

- *Všeobecné podmínky ochrany SEK*
- *Informace k vytýčení SEK ve vlastnictví společnosti CETIN a.s.*
- *Situační výkres (obsahuje Zájmové území určené a vyznačené Žadatelem a výřezy účelové mapy SEK)*

Vyjádření vydala společnost **CETIN a.s.** dne: 30. 11. 2020.



CETIN a.s.  
Českomoravská 2510/19, Libeň  
190 00 Praha 9  
DIČ: CZ04084063

102

**VŠEOBECNÉ PODMÍNKY OCHRANY SÍTĚ ELEKTRONICKÝCH KOMUNIKACÍ společnosti CETIN a.s.****1. PLATNOST VŠEOBECNÝCH PODMÍNEK**

- i) Tyto Všeobecné podmínky ochrany sítě elektronických komunikací (dále jen „VPOSEK“) tvoří součást Vyjádření (jak je tento pojem definován níže v článku 2 VPOSEK).
- ii) V případě rozporu mezi Vyjádřením a těmito VPOSEK mají přednost ustanovení Vyjádření, pokud není těmito VPOSEK stanoveno jinak.

**2. DEFINICE**

Níže uvedené termíny, jsou-li použity v těchto VPOSEK a uvozeny velkým písmenem, mají následující význam, není-li těmito VPOSEK a/nebo Příslušnými požadavky stanoveno výslovně jinak:

„**CETIN**“ znamená CETIN a.s. se sídlem Českomoravská 2510/19, Libeň, 190 00 Praha 9, IČO: 04084063, zapsaná v obchodním rejstříku vedeném Městským soudem v Praze pod spz. B 20623;

„**Den**“ je kalendářní den;

„**Kabelovod**“ podzemní zařízení sestávající se z tělesa Kabelovodu a kabelových komor, sloužící k zatahování kabelů a ochranných trubek;

„**Občanský zákoník**“ znamená zákon č. 89/2012 Sb., občanský zákoník, v účinném znění;

„**POS**“ je zaměstnanec společnosti CETIN, pověřený ochranou sítě, Roman Krivka, tel.: 720 752 243, e-mail: roman.krivka@cetin.cz;

„**Pracovní den**“ znamená Den, kromě soboty, neděle, a státních svátků a ostatních svátků ve smyslu zákona č. 245/2000 Sb., o státních svátcích, o významných dnech a o dnech pracovního klidu, v účinném znění;

„**Příslušné požadavky**“ znamená jakýkoli a každý příslušný právní předpis, vč. technický norem, nebo normativní právní akt veřejné správy či samosprávy, nebo jakékoli rozhodnutí, povolení, souhlas nebo licenci, včetně podmínek, které s ním souvisí;

„**Překládka**“ je stavba spočívající ve změně trasy vedení SEK ve vlastnictví CETIN nebo přemístění zařízení SEK ve vlastnictví CETIN; Stavebník, který Překládku vyvolal, je dle ustanovení § 104 odst. 17 Zákona o elektronických komunikacích povinen uhradit společnosti CETIN veškeré náklady na nezbytné úpravy dotčeného úseku SEK, a to na úrovni stávajícího technického řešení;

„**SEK**“ je síť elektronických komunikací ve vlastnictví CETIN;

„**Stavba**“ je stavba a/nebo činnost ve vztahu, k níž bylo vydáno Vyjádření, a je prováděna Stavebníkem a/nebo Žadatelem v souladu s Příslušnými požadavky, povolená příslušným správním rozhodnutím vydaným dle Stavebního zákona;

„**Stavebník**“ je osoba takto označená ve Vyjádření;

„**Stavební zákon**“ je zákon č. 183/2006 Sb., o územním plánování a stavebním řádu;

„**Vyjádření**“ je vyjádření o existenci sítě elektronických komunikací vydané společností CETIN dne 30. 11. 2020 pod č.j. 836046/20;

„**Zájmové území**“ je území označené Žadatelem a/nebo Stavebníkem v Žádosti;

„**Situační výkres**“ je výkres, který je přílohou Vyjádření a obsahuje Zájmové území určené a vyznačené Žadatelem v Žádosti a výřezy účelové mapy SEK;

„**Zákon o elektronických komunikacích**“ je zákon č. 127/2005 Sb., o elektronických komunikacích a o změně některých souvisejících zákonů, v účinném znění;

„**Žadatel**“ je osoba takto označená ve Vyjádření.

„**Žádost**“ je žádost, kterou Žadatel a/nebo Stavebník požádal CETIN o vydání Vyjádření.

**3. PLATNOST A ÚČINNOST VPOSEK**

Tyto VPOSEK jsou platné a účinné dnem odeslání Vyjádření na i) adresu elektronické pošty Stavebníka a/nebo Žadatele uvedenou v Žádosti nebo ii) adresu pro doručení prostřednictvím poštovní přepravy uvedenou Stavebníkem a/nebo Žadatelem v Žádosti.

**4. OBECNÁ PRÁVA A POVINNOSTI STAVEBNÍKA A/NEBO ŽADATELE**

- (i) Stavebník, Žadatel je výslovně srozuměn s tím, že SEK je veřejně prospěšným zařízením, byla zřízena ve veřejném zájmu a je chráněna Příslušnými požadavky.
- (ii) SEK je chráněna ochranným pásmem, jehož rozsah je stanoven (a) ustanovením § 102 Zákona o elektronických komunikacích a/nebo (b) právními předpisy účinnými před Zákonem o elektronických komunikacích, není-li Příslušnými požadavky stanoveno jinak.
- (iii) Stavebník, Žadatel nebo jím pověřená třetí osoba, je povinen při provádění Stavby nebo jiných prací, při odstraňování havárií a projektování staveb, řídit se Příslušnými požadavky, správnou praxí v oboru stavebnictví a technologickými postupy a je povinen učinit veškerá nezbytná opatření vyžadovaná Příslušnými požadavky k ochraně SEK před poškozením. Povinnosti dle tohoto odstavce má Stavebník rovněž ve vztahu k SEK, které se nachází mimo Zájmové území.
- (iv) Při zjištění jakéhokoli rozporu mezi údaji v Situačním výkresu, který je přílohou Vyjádření a skutečným stavem, je Stavebník a/nebo Žadatel povinen bez zbytečného odkladu, nejpozději Den následující po zjištění takové skutečnosti, zjištěný rozpor oznámit POS.
- (v) Stavebník, Žadatel nebo jím pověřená třetí osoba, je povinen každé poškození či krádež SEK bezodkladně, nejpozději Den následující po zjištění takové skutečnosti, oznámit takovou skutečnost dohledovému centru společnosti CETIN na telefonní číslo +420 238 464 190.
- (vi) Bude-li Stavebník, Žadatel nebo jím pověřená třetí osoba na společnosti CETIN požadovat, aby se jako účastník správního řízení, pro jehož účely bylo toto Vyjádření vydáno, vzdala práva na odvolání proti rozhodnutí vydanému ve správním řízení, je oprávněn kontaktovat POS.

**5. POVINNOSTI STAVEBNÍKA PŘI PŘÍPRAVĚ STAVBY**

- (i) Při projektování Stavby je Stavebník povinen zajistit, aby projektová dokumentace Stavby (i) zohledňovala veškeré požadavky na ochranu SEK vyplývající z Příslušných požadavků, zejména ze Zákona o elektronických komunikacích a Stavebního zákona, (ii) respektovala správnou praxi v oboru stavebnictví a technologické postupy a (iii) umožňovala, aby i po provedení a umístění Stavby dle takové projektové dokumentace byla společnost CETIN, jako vlastník SEK schopna bez jakýchkoli omezení a překážek provozovat SEK, provádět údržbu a opravy SEK.
- (ii) Nebude-li možné projektovou dokumentaci zajistit některý, byť i jeden z požadavků dle předchozího odstavce (i) a/nebo umístění Stavby by mohlo způsobit, že nebude naplněn některý, byť i jeden z požadavků dle předchozího odstavce (i), vyvolá Stavebník Překládku.
- (iii) Při projektování Stavby, která se nachází nebo je u ní zamýšleno, že se bude nacházet v ochranném pásmu radiových tras společnosti CETIN a překračuje výšku 15 m nad zemským povrchem, a to včetně dočasných objektů zařízení staveníště (jeřáby, konstrukce, atd.) je Stavebník povinen písemně kontaktovat POS za účelem získání konkrétního stanoviska a podmínek k ochraně radiových tras společnosti CETIN a pro určení, zda Stavba vyvolá Překládku. Ochranné pásmo radiových tras v šíři 50m je zakresleno do situačního výkresu, který je součástí tohoto Vyjádření.

**VŠEOBECNÉ PODMÍNKY OCHRANY SÍTĚ ELEKTRONICKÝCH KOMUNIKACÍ společnosti CETIN a.s.**

- (iv) Pokud se v Zájmovém území nachází podzemní silové vedení (NN) ve vlastnictví společnosti CETIN, je Stavebník povinen ve vztahu k projektové dokumentaci zajistit totéž, co je uvedeno pod písm (i) tohoto článku 5, přičemž platí, že Stavebník vyvolá Překládku v případech uvedených pod písm (ii) tohoto článku 5.
- (v) Stavebník je povinen při projektování Stavby, která je stavbou (a) zařízení silových elektrických sítí (VN, VVN a ZVVN) a/nebo (b) trakčních vedení, provést výpočet či posouzení rušivých vlivů na SEK, zpracovat ochranná opatření, to vše dle a v souladu s Příslušnými požadavky. Stavebník je povinen nejpozději třicet (30) Dnů před podáním žádosti o vydání příslušného správního rozhodnutí k umístění Stavby dle Stavebního zákona předat POS výpočet či posouzení rušivých vlivů na SEK a zpracovaná ochranná opatření.
- (vi) Je-li Stavba v souběhu s Kabelovodem, nebo Kabelovod kříží, je Stavebník povinen nejpozději ke Dni, ke kterému započne se zpracováním projektové dokumentace ke Stavbě, oznámit POS a zpracovat POS (a) veškeré případy, kdy trajektorie podvrtné a protlaků budou vedeny ve vzdálenosti menší, než je 1,5 m od Kabelovodu a (b) jakékoliv výkopové práce, které budou nebo by mohly být vedeny v úrovni či pod úrovní Kabelovodu nebo kabelové komory.
- (vii) Je-li Stavba umístěna nebo má být umístěna v blízkosti Kabelovodu, ve vzdálenosti menší, než jsou 2 m nebo kříží-li Stavba Kabelovod ve vzdálenosti menší, než je 0,5 m nad nebo kdekoli pod Kabelovodem, je Stavebník povinen předložit POS k posouzení zakreslení Stavby v příčných řezech, přičemž do příčného řezu je Stavebník rovněž povinen zakreslit profil kabelové komory.

## 6. POVINNOSTI STAVEBNÍKA PŘI PROVÁDĚNÍ STAVBY

- (i) Stavebník je před započítím jakýchkoliv zemních prací ve vztahu ke Stavbě povinen vytýčit trasu SEK na terénu dle Příslušných požadavků a dle Stavebního zákona. S vytýčenou trasou SEK je Stavebník povinen seznámit všechny osoby, které budou anebo by mohly zemní práce ve vztahu ke Stavbě provádět. V případě porušení této povinnosti bude Stavebník odpovědný společnosti CETIN za náklady a škody, které porušením této povinnosti společnosti CETIN vzniknou a je povinen je společnosti CETIN uhradit.
- (ii) Pět (5) Pracovních dní před započítím jakýchkoliv prací ve vztahu ke Stavbě je Stavebník povinen oznámit společnosti CETIN, že zahájí práce či činnosti ve vztahu ke Stavbě. Písemné oznámení dle předchozí věty zašle Stavebník na adresu elektronické pošty POS a bude obsahovat minimálně číslo jednací Vyjádření a kontaktní údaje Stavebníka.
- (iii) Stavebník je povinen zabezpečit a zajistit SEK proti mechanickému poškození, a to zpravidla dočasným umístěním silničních betonových panelů nad kabelovou trasou SEK. Do doby, než je zajištěna a zabezpečena ochrana SEK proti mechanickému poškození, není Stavebník oprávněn přejíždět vozidly nebo stavební mechanizací kabelovou trasu SEK. Při přepravě vysokých nákladů nebo při projíždění stroji, vozidly či mechanizací pod nadzemním vedením SEK je Stavebník povinen prověřit, zda výška nadzemního vedení SEK je dostatečná a umožňuje spolehlivý a bezpečný způsob přepravy nákladu či průjezdu strojů, vozidel či mechanizace.
- (iv) Při provádění zemních prací v blízkosti SEK je Stavebník povinen postupovat tak, aby nedošlo ke změně hloubky uložení nebo prostorového uspořádání SEK. V místech, kde SEK vystupuje ze země do budovy, rozváděče, na sloup apod. je Stavebník povinen vykonávat zemní práce se zvýšenou mírou opatrnosti, výkopové práce v blízkosti sloupů nadzemního vedení SEK je Stavebník povinen provádět v takové vzdálenosti od sloupu nadzemního vedení SEK,

kteřá je dostatečná k tomu, aby nedošlo nebo nemohlo dojít k narušení stability sloupu nadzemního vedení SEK. Stavebník je povinen zajistit, aby jakoukoliv jeho činností nedošlo bez souhlasu a vědomí společnosti CETIN (a) ke změně nivelety terénu, a/nebo (b) k výsadbě trvalých porostů, a/nebo (c) ke změně rozsahu a změně konstrukce zpevněných ploch. Pokud došlo k odkrytí SEK, je Stavebník povinen SEK po celou dobu odkrytí náležitě zabezpečit proti prověšení, poškození a odcizení.

- (v) Zjistí-li Stavebník kdykoliv během provádění prací ve vztahu ke Stavbě jakýkoliv rozpor mezi údaji v projektové dokumentaci a skutečností, je povinen bezodkladně přerušit práce a oznámit zjištěný rozpor na adresu elektronické pošty POS. Stavebník není oprávněn pokračovat v pracích ve vztahu ke Stavbě do doby, než získá písemný souhlas POS s pokračováním prací.
- (vi) Stavebník není bez předchozího písemného souhlasu společnosti CETIN oprávněn manipulovat s kryty kabelových komor, jakkoliv zakrývat vstupy do kabelových komor, a to ani dočasně, vstupovat do kabelových komor, jakkoliv manipulovat s případně odkrytými prvky SEK či s jakýmkoliv jiným zařízením se SEK souvisejícím. Rovněž bez předchozího písemného souhlasu společnosti CETIN není Stavebník oprávněn umístit nad trasou Kabelovodu jakoukoliv jinou síť technické infrastruktury v podélném směru.
- (vii) Byla-li v souladu s Vyjádřením a těmito VPOSEK odkryta SEK je Stavebník povinen tři (3) Pracovní dny před zakrytím SEK písemně oznámit POS zakrytí SEK a vyzvat ho ke kontrole před zakrytím. Oznámení Stavebníka dle předchozí věty musí obsahovat minimálně předpokládaný Den zakrytí, číslo jednací Vyjádření a kontaktní údaje Stavebníka. Stavebník není oprávněn provést zakrytí do doby, než získá písemný souhlas POS se zakrytím.

## 7. ROZHODNÉ PRÁVO

Vyjádření a VPOSEK se řídí českým právem, zejména Občanským zákoníkem, Zákonem o elektronických komunikacích a Stavebním zákonem. Veškeré spory z Vyjádření či VPOSEK vyplývající budou s konečnou platností řešeny u příslušného soudu České republiky.

## 8. PÍSEMNÝ STYK

Písemným stykem či pojmem „písemně“ se pro účely Vyjádření a VPOSEK rozumí předání zpráv jedním z těchto způsobů:

- v listinné podobě;
- e-mailovou zprávou s uznávaným elektronickým podpisem dle zák. č. 297/2016 Sb., o službách vytvářejících důvěru pro elektronické transakce, v účinném znění; a/nebo e-mailovou zprávou zaslou na adresu POS;

## 9. ZÁVĚREČNÁ USTANOVENÍ

- (i) Stavebník, Žadatel nebo jím pověřená třetí osoba je počínaje Dnem převzetí Vyjádření povinen užít informace a data uvedená ve Vyjádření pouze a výhradně k účelu, pro který mu byla tato poskytnuta. Stavebník, Žadatel nebo jím pověřená třetí osoba není oprávněn informace a data rozmnožovat, rozšiřovat, pronajímat, půjčovat či jinak umožnit jejich užívání třetí osobou bez předchozího písemného souhlasu společnosti CETIN.
- (ii) Pro případ porušení kterékoliv z povinností Stavebníka, Žadatele nebo jím pověřené třetí osoby, založené Vyjádřením /nebo těmito VPOSEK je Stavebník, Žadatel či jím pověřená třetí osoba odpovědný za veškeré náklady a škody, které společnosti CETIN vzniknou porušením povinností Stavebníka, Žadatele nebo jím pověřené třetí osoby.

Číslo jednací: 836046/20

Číslo žádosti: 0120 970 976

## Informace k vytyčení *SEK*

V případě požadavku na vytyčení *SEK* společnosti *CETIN* se, prosím, obraťte na společnosti uvedené níže:

### **CETIN a.s. - středisko Praha a Stř.Čechy**

se sídlem: Českomoravská 2510/19, Libeň, 190 00 Praha 9  
IČ: 04084063 DIČ: CZ04084063  
kontakt: tel: 238461858 obslužná doba po-pa 7 - 15 hod

### **TEMO-TELEKOMUNIKACE, a.s. - výhradní dodavatel společnosti CETIN a.s.**

se sídlem: U Záběhlického zámku 233/15, 106 00 Praha 10  
IČ: 25740253 DIČ: CZ25740253  
kontakt: Michal Nun, mobil: 601 378 578, vytyceni@temo.cz

### **ARITMET**

se sídlem: Praha 10, Vršovice, Užocká 962/6, PSČ: 100 00  
IČ: 27951529 DIČ: CZ27951529  
kontakt: Mikuláš Záworka, mobil: 606213599, e-mail: mikulas.zaworka@aritmet.cz  
Ing.David Kolář, mobil: 721606015, e-mail: david.kolar@aritmet.cz

### **AZ GEONET - Pavel Kazda**

se sídlem: Sedláčkova 1436/14, 500 02 Hradec Králové  
IČ: 72885777 DIČ: CZ7308093045  
kontakt: Pavel Kazda, mobil: 776020134, e-mail: azgeonet@seznam.cz

### **FEM - Miloš Fejfar**

se sídlem: Lužany 209, 507 06 Lužany  
IČ: 01735977 DIČ:  
kontakt: Miloš Fejfar, mobil: 602483031, e-mail: fejfarmilos@seznam.cz

### **FORTEl s.r.o.**

se sídlem: Nušlova 2286, 158 00 Praha 5  
IČ: 62909380 DIČ: CZ62909380  
kontakt: Petr Lásk, mobil: 602308933, e-mail: fortel@fortel.cz

### **Chadima Zdeněk**

se sídlem: Máchova 257, 539 73 Skuteč  
IČ: 01222163 DIČ:  
kontakt: Zdeněk Chadima, tel:731115933, e-mail: z.chadima@tiscali.cz

### **Ing. Václav Hlavatý**

se sídlem: V Lukách 2162, 269 01 Rakovník  
IČ: 44255501 DIČ:  
kontakt: Ing.Václav Hlavatý, mobil: 606632506, e-mail: dobrahlava@seznam.cz

### **Milouš Koloušek**

se sídlem: Novovysočanská 827/36, 190 00 Praha - Vysočany  
IČ: 76397238 DIČ:  
kontakt: Milouš Koloušek, mobil:605297296, e-mail: mkolousek@ixcon.cz



Číslo jednací: 836046/20

Číslo žádosti: 0120 970 976

**Miroslav Kraušner**

se sídlem: Jaselská 1159, 295 01 Mnichovo Hradiště  
IČ: 64721051 DIČ: CZ64721051  
kontakt: Miroslav Kraušner, mobil: 602350825, e-mail: spojdrat@seznam.cz

**NEWTELELINE spol. s r.o.**

se sídlem: Praha 6, Bělohorská 185/163 169 00  
IČ: 48108421 DIČ: CZ48108421  
kontakt: Michal Schonauer, mobil: 608333920, e-mail: michal.schonauer@ntl.cz

**SITEL, spol. s r.o.**

se sídlem: Baarova 957/15, 140 00 Praha 4  
IČ: 44797320 DIČ: CZ 44797320  
kontakt: Stanislav Rada, mobil: 606744788, e-mail: sr@sitel.cz

**SPOJMONT s.r.o.**

se sídlem: Žitavského 556, 156 00 Praha 5  
IČ: 61501387 DIČ: CZ61501387  
kontakt: Miloslav Možný, mobil: 777794853, e-mail: info@spojmont.cz  
Jan Adámek, mobil: 777226627, e-mail: info@spojmont.cz

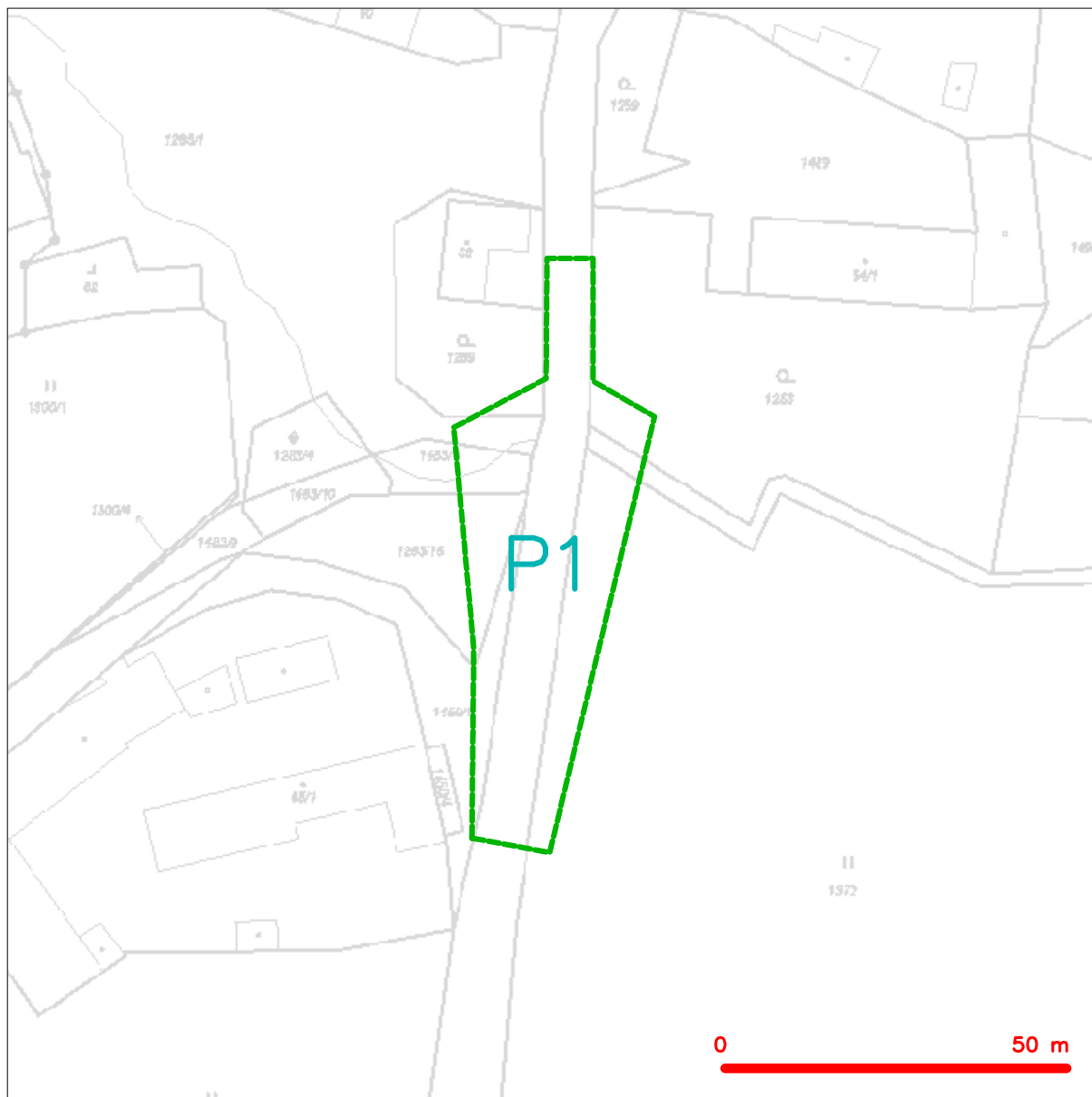
**SUPTel a.s.**

se sídlem: Hřbitovní 1322/15, 312 16 Plzeň  
IČ: 25229397 DIČ: CZ25229397  
kontakt: Bohumír Fulín, mobil: 724635314, e-mail: fulin@suptel.cz  
Jiří Kalfířt, mobil: 724635351, e-mail: kalfirt@suptel.cz  
Vlastimil Koudelka, mobil: 725277777, e-mail: koudelka@suptel.cz

**Vegacom, a.s.**

se sídlem: Novodvorská 1010/14, 142 01 Praha4  
IČ: 25788680 DIČ: CZ25788680  
kontakt: Vratislav Bína, mobil: 603 855 256, e-mail: bina@vegacom.cz  
Milan Novotný, mobil: 724 437 713, e-mail: novotnym@vegacom.cz.

## SITUAČNÍ VÝKRES - ZÁJMOVÉ ÚZEMÍ

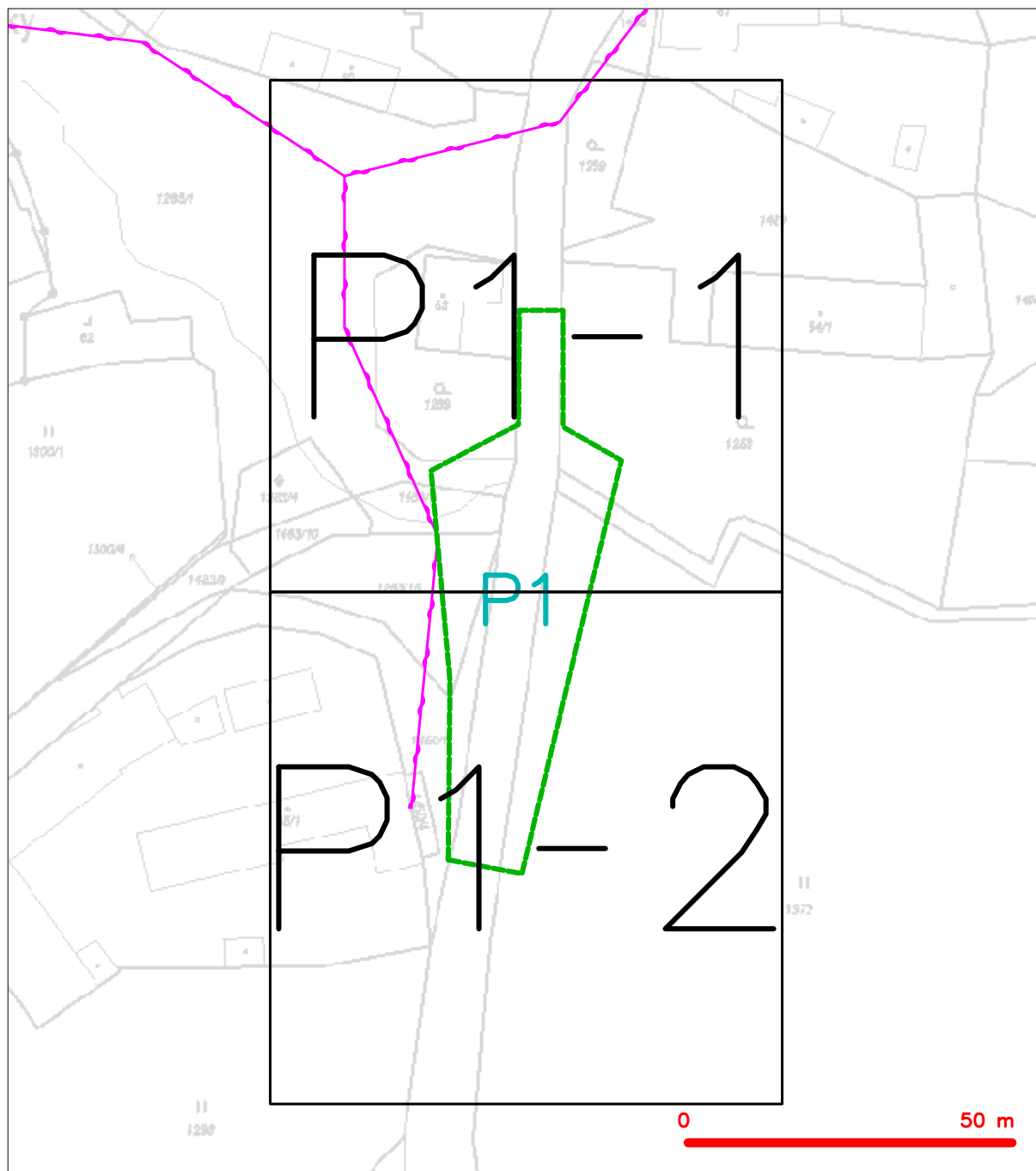


### LEGENDA

----- hranice zájmového území k vyjádření

  
CETIN a.s.  
Českomoravská 2510/19, Libeň  
190 00 Praha 9  
DIČ: CZ04084063  
**102**

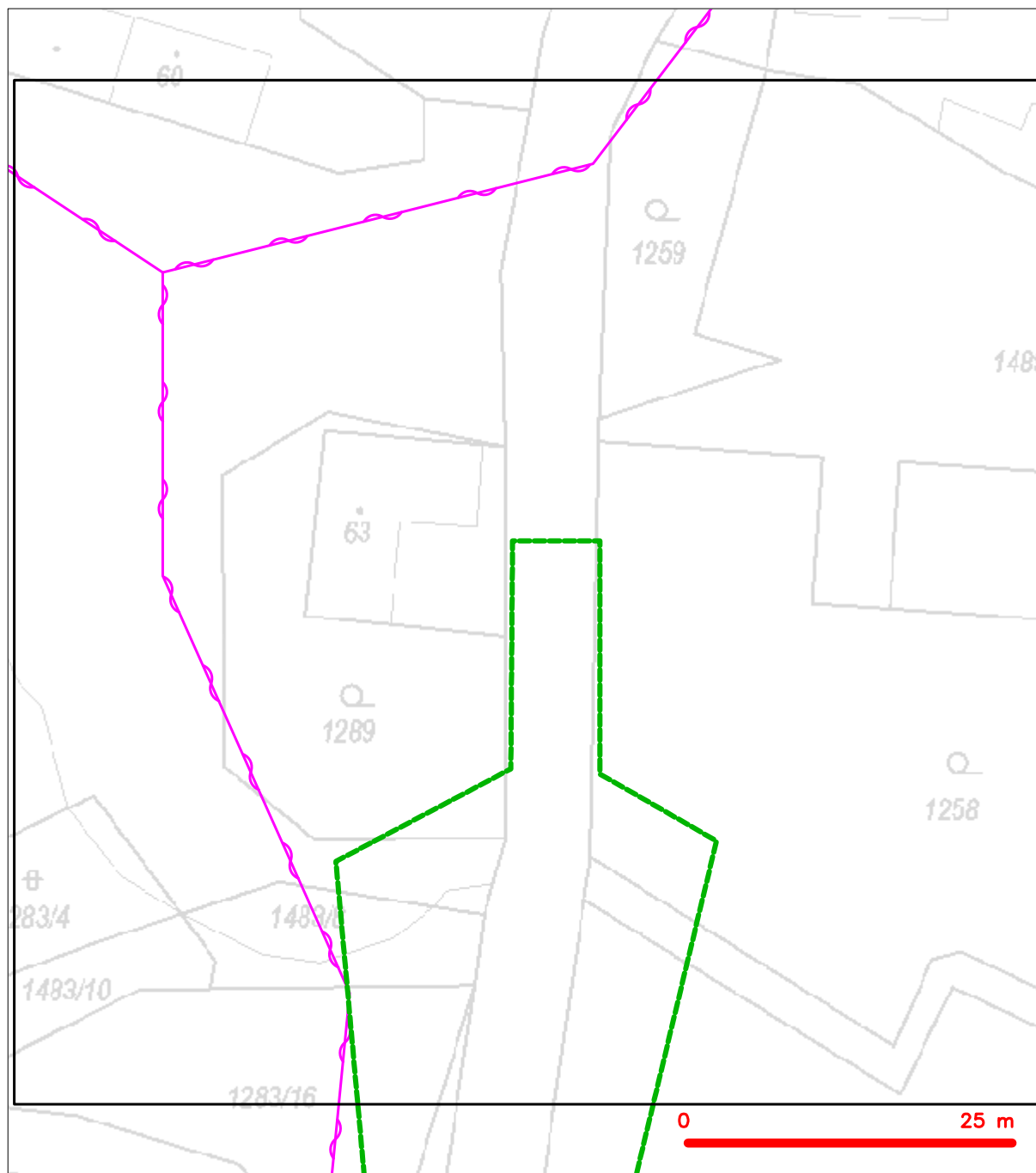
## SITUAČNÍ VÝKRES - POLYGON 1



### LEGENDA

- |  |  |  |  |
|--|--|--|--|
|  | hranice zájmového území k vyjádření  |  | nezaměřený průběh optického kabelu, HDPE trubky nebo souběh optického a metalického kabelu |
|  | NN přípojka, území s NN přípojkou CETIN  |  | radiové sítě, ochranné pásmo radiové sítě  |
|  | zaměřený průběh metalického kabelu   |  | nadzemní sítě  |
|  | zaměřený průběh optického kabelu, HDPE trubky nebo souběh optického a metalického kabelu |  | nezaměřený průběh metalického kabelu   |
|  | nezaměřený průběh metalického kabelu   |  | nepřevozované sítě   |
|  | nadzemní sítě cizí   |  | podzemní sítě cizí   |
|  |  |  | sítě s NN  |

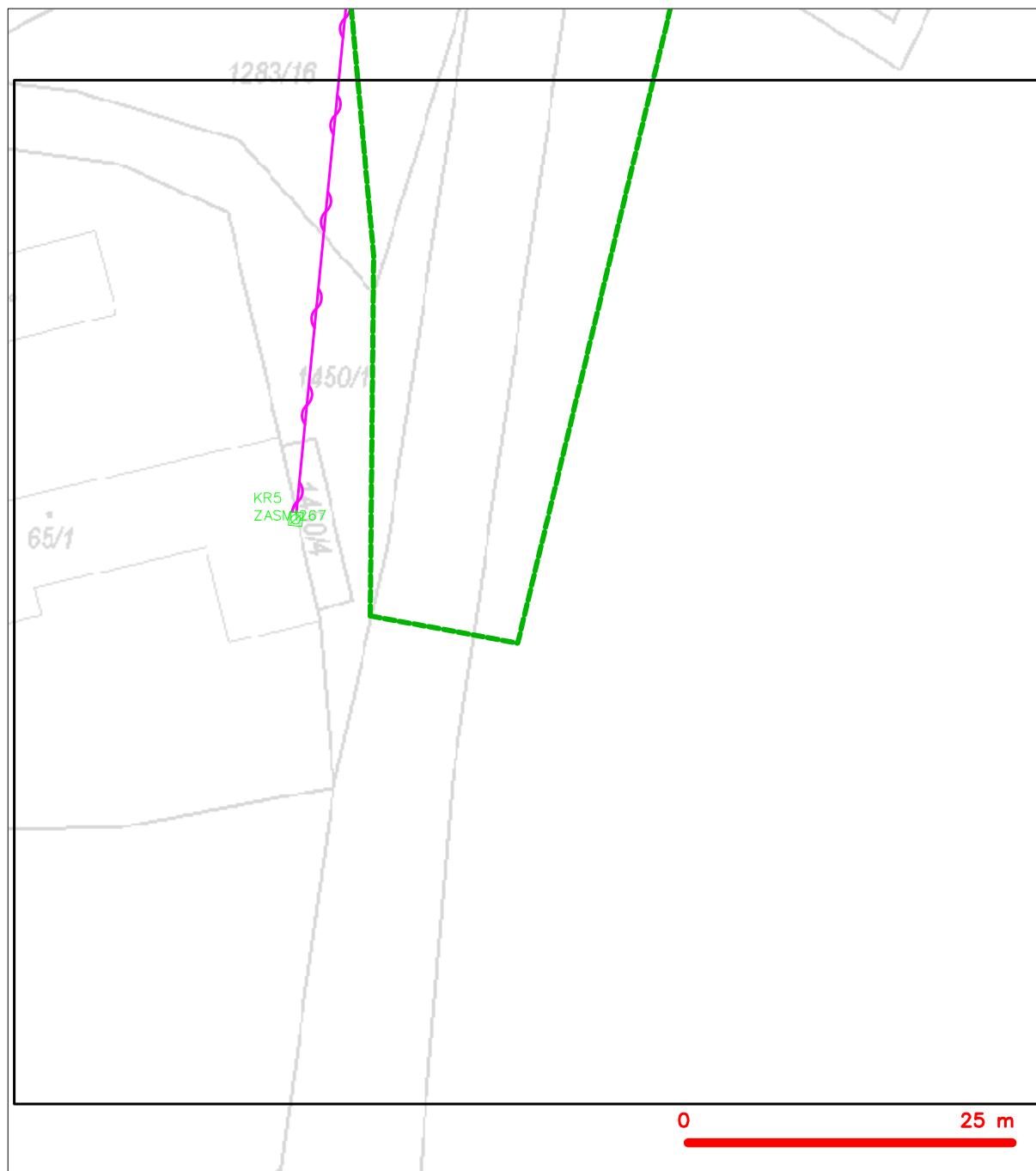
## SITUAČNÍ VÝKRES - POLYGON 1, list kladu P1-1



### LEGENDA

- |  |  |  |  |
|--|--|--|--|
|  | hranice zájmového území k vyjádření  |  | nezaměřený průběh optického kabelu, HDPE trubky nebo souběh optického a metalického kabelu |
|  | NN přípojka, území s NN přípojkou CETIN  |  | radiové sítě, ochranné pásmo radiové sítě  |
|  | zaměřený průběh metalického kabelu   |  | nadzemní sítě  |
|  | zaměřený průběh optického kabelu, HDPE trubky nebo souběh optického a metalického kabelu |  | nepřevozované sítě   |
|  | nezaměřený průběh metalického kabelu   |  | podzemní sítě cizí   |
|  | nadzemní sítě cizí   |  | sítě s NN  |
|  |  |  | kollektor, kabelovod   |

## SITUAČNÍ VÝKRES - POLYGON 1, list kladu P1-2



### LEGENDA

- |  |   |  |   |
|--|---|--|---|
|  | hranice zájmového území k vyjádření           |  | nezaměřený průběh optického kabelu, HDPE trubky |
|  | NN přípojka, území s NN přípojkou CETIN       |  | nebo souběh optického a metalického kabelu      |
|  | zaměřený průběh metalického kabelu            |  | radiové sítě, ochranné pásmo radiové sítě       |
|  | zaměřený průběh optického kabelu, HDPE trubky |  | nadzemní sítě                                   |
|  | nebo souběh optického a metalického kabelu    |  | nepřevozované sítě                              |
|  | nezaměřený průběh metalického kabelu          |  | podzemní sítě cizí                              |
|  | nadzemní sítě cizí                            |  | sítě s NN                                       |
|  |   |  | kojektor, kabelovod                             |



naše značka  
5002268301  
vyřizuje  
Jaroslav Kápička  
datum  
27.11.2020

4roads s.r.o.  
Slunná 541/27  
16200 Praha

Věc:  
**II/334 Přestavky, most ev.č. 334-011**

K.ú. - p.č.: Dolní Kruty

Stavebník: Krajská správa a údržba silnic Středočeského kraje, příspěvková organizace, Zborovská 81/11, 15000 Praha

Účel stanoviska: Povolení stavby - stavební režim (ÚR+SP)

GasNet, s.r.o., jako provozovatel distribuční soustavy (PDS) a technické infrastruktury, zastoupený GasNet Služby, s.r.o., vydává toto stanovisko:

V zájmovém území vyznačeném v příloze tohoto stanoviska, nejsou umístěna žádná provozovaná plynárenská zařízení a plynovodní přípojky ve vlastnictví nebo správě GasNet, s.r.o.. Mohou se zde nacházet plynárenská zařízení jiných vlastníků či správců, případně i dlouhodobě nefunkční/neprovozovaná plynárenská zařízení bez dostupných informací o jejich poloze a vlastnictví.

V rozsahu území vyznačeného v příloze souhlasíme s povolením stavby dle zákona 183/2006 Sb. ve znění pozdějších předpisů např. s vydáním územního rozhodnutí, zjednodušeným územním řízením, vydáním územního souhlasu, uzavřením veřejnoprávní smlouvy, ohlášením, stavebním povolením, veřejnoprávní smlouvou o provedení stavby nebo oznámením stavebního záměru s certifikátem autorizovaného inspektora.

V případě uzavření veřejnoprávní smlouvy nebude GasNet, s.r.o. ani GasNet Služby, s.r.o., jako zmocněnec GasNet, s.r.o., účastníkem územního ani stavebního řízení a nebudou uvedeni ve třetích osobách veřejnoprávní smlouvy.

Platí pouze pro území vyznačené v příloze tohoto stanoviska a to 24 měsíců ode dne jeho vydání.

Stanovisko bylo vygenerováno na základě vaší žádosti automaticky.

V případě dotčení pozemku v majetku společnosti GasNet, s.r.o. je třeba dále projednat smluvní vztah k tomuto pozemku.

Kontakt na projednání naleznete na adrese [www.gasnet.cz/cs/kontaktni-system/](http://www.gasnet.cz/cs/kontaktni-system/), činnost "Smluvní vztahy - pozemky a budovy plynárenských zařízení", případně na Zákaznické lince GasNet 555 90 10 10.

**GasNet Služby, s.r.o.**

Plynárenská 499/1 · Zábřovice · 602 00 Brno · T 555 90 10 10 · [www.gasnet.cz](http://www.gasnet.cz)

IČ: 27935311 · DIČ: CZ27935311

**Zápis do obchodního rejstříku:** Krajský soud v Brně, sp. zn. C 57165, dne 26. 7. 2007

**Certificate of incorporation:** Regional Court in Brno, ref. number C 57165, on 26th July 2007

Zákaznická linka GasNet 555 90 10 10, [info@gasnet.cz](mailto:info@gasnet.cz), [www.gasnet.cz](http://www.gasnet.cz)

Za správnost a úplnost dokumentace předložené s žádostí včetně jejího souladu s platnými předpisy plně zodpovídá její zpracovatel. Stanovisko nenahrazuje případná další stanoviska k jiným částem stavby.

V případě další korespondence nebo jednání (např. změna stavby) uvádějte naši značku - 5002268301 a datum tohoto stanoviska. Kontakty jsou k dispozici na <https://www.gasnet.cz/cs/kontaktni-system/>.

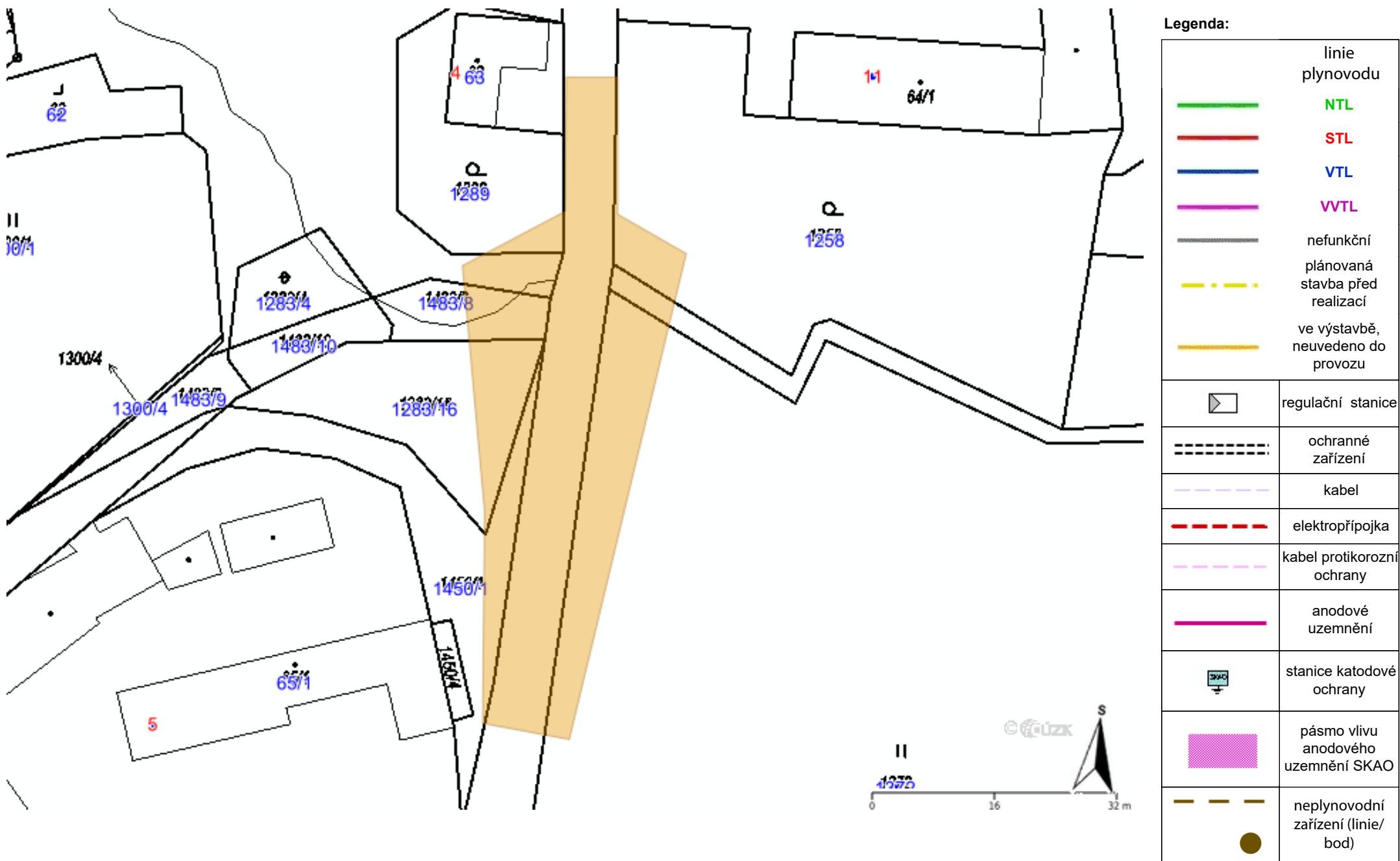
A handwritten signature in purple ink, appearing to read 'Kápička', is placed over a faint, light blue rectangular grid background.

GasNet, s.r.o.  
zastoupená společností GasNet Služby, s.r.o., IČ 279 35 311  
Jaroslav Kápička  
Vedoucí zpracování externích požadavků  
Odbor zpracování externích požadavků

Přílohy: Orientační zakres plynárenského zařízení

**Příloha: Orientační zakres plynárenského zařízení. Tato příloha je nedílnou součástí stanoviska č. 5002268301 ze dne 27.11.2020.**

Provozovatel DS: GasNet, s.r.o.; Stavebník: Krajská správa a údržba silnic Středočeského kraje, příspěvková organizace, Zborovská 81/11, 15000 Praha. K.ú.: Dolní Kruty.





4roads s.r.o.  
Slunná 541/27  
16200 Praha

NAŠE ZNAČKA  
0101421973

VYŘÍZENO DNE  
27.11.2020

**Sdělení o existenci energetického zařízení, sítě pro elektronickou komunikaci nebo zařízení technické infrastruktury v majetku společnosti ČEZ Distribuce, a. s., pro akci:**

**II/334 Přestavky, most ev.č. 334-011**

Vážený zákazníku,

Na základě Vaší žádosti 0101421973 ze dne 27.11.2020 Vám zasíláme sdělení o existenci energetického zařízení, sítě pro elektronickou komunikaci nebo zařízení technické infrastruktury v majetku společnosti ČEZ Distribuce, a. s., ve Vámi vymezeném zájmovém území.

Dovolujeme si Vás upozornit, že **sdělení nenahrazuje** vyjádření provozovatele distribuční soustavy k projektové dokumentaci pro územní nebo stavební řízení, k připojení nového odběru, zdroje elektrické energie nebo k navýšení rezervovaného příkonu a výkonu a s výjimkou havárií ani souhlas s činností v ochranném pásmu.

**Toto sdělení je platné do 27.05.2021** a je jedním z podkladů pro zpracování projektové dokumentace, pokud je taková dokumentace zpracovávána.

V majetku ČEZ Distribuce, a. s., se na Vámi uvedeném zájmovém území nachází nebo ochranným pásmem zasahuje energetické zařízení typu:

	síť NN	síť VN	síť VVN
Podzemní síť			
Nadzemní síť	střet		

Stanice	
---------	--

V majetku ČEZ Distribuce, a. s., se na Vámi uvedeném zájmovém území nachází nebo ochranným pásmem zasahuje síť pro elektronickou komunikaci typu:

	síť pro elektronickou komunikaci
Podzemní síť	
Nadzemní síť	

Zařízení technické infrastruktury zahrnuje zejména vodovodní, kanalizační a plynové přípojky pro objekty ČEZ Distribuce a. s., a dále pak další podzemní a nadzemní zařízení sloužící pro provoz distribuční sítě. V majetku ČEZ Distribuce, a. s., se na Vámi uvedeném zájmovém území nachází nebo ochranným pásmem zasahuje zařízení technické infrastruktury:

	zařízení technické infrastruktury
Nadzemní nebo podzemní	



Energetické zařízení (mimo nadzemních sítí NN), zařízení sítě pro elektronickou komunikaci a zařízení technické infrastruktury je chráněno ochranným pásmem podle § 46 zákona č. 458/2000 Sb., o podmínkách podnikání a o výkonu státní správy v energetických odvětvích a o změně některých zákonů (energetický zákon), ve znění pozdějších předpisů. Přibližný průběh tras energetických zařízení, sítě pro elektronickou komunikaci (v trase kabelového vedení může být uloženo několik kabelů energetických i komunikačních) a tras zařízení technické infrastruktury zasíláme v příloze tohoto dopisu.

V případě existence **podzemních** energetických zařízení, sítě pro elektronickou komunikaci nebo zařízení technické infrastruktury je povinností stavebníka alespoň 14 dní před započatím zemních prací požádat telefonicky na 800 850 860 nebo e-mailem na [info@cezdistribuce.cz](mailto:info@cezdistribuce.cz) o tzv. **vytyčení trasy podzemního zařízení**, sítě pro elektronickou komunikaci nebo zařízení technické infrastruktury. O vytyčení lze požádat pouze na základě vydaného sdělení o existenci energetického zařízení, sítě pro elektronickou komunikaci nebo zařízení technické infrastruktury, a to (mimo havárií) nejpozději 30 dní před koncem jeho platnosti.

Dojde-li k obnažení podzemního vedení nebo k poškození energetického zařízení, sítě pro elektronickou komunikaci nebo zařízení se sítí pro elektronickou komunikaci související nebo zařízení technické infrastruktury ve vlastnictví ČEZ Distribuce, a. s., nahlaste nám prosím tuto skutečnost bezodkladně jako poruchu na bezplatnou linku 800 850 860.

Pokud uvažovaná **akce nebo činnost zasáhne do ochranného pásma** nadzemních vedení, trafostanic nebo sítě pro elektronickou komunikaci, popř. bude po vytyčení zjištěno, že zasahuje do ochranného pásma podzemních energetických zařízení nebo zařízení pro elektronickou komunikaci, je nutné písemně požádat společnost ČEZ Distribuce, a. s., o souhlas s činností v ochranném pásmu (formulář je k dispozici na [www.cezdistribuce.cz](http://www.cezdistribuce.cz) v části Formuláře / Činnosti v ochranných pásmech, kontaktní údaje pro podání Vaší žádosti naleznete v zápatí). Jestliže uvažovaná akce vyvolá potřebu dílčí změny trasy vedení nebo přemístění některých prvků energetického zařízení nebo sítě pro elektronickou komunikaci včetně souvisejícího zařízení, je nutné včas společnost ČEZ Distribuce, a. s., požádat o přeložku zařízení podle § 47 energetického zákona.

Zároveň Vás upozorňujeme, že v zájmovém území se může nacházet taktéž energetické zařízení, sít' pro elektronickou komunikaci nebo zařízení technické infrastruktury, které není v majetku společnosti ČEZ Distribuce, a. s.

V souvislosti s výše uvedeným si Vás dovoluujeme upozornit, že uvedené sdělení včetně jeho příloh obsahuje skutečnosti tvořící obchodní tajemství společnosti ČEZ Distribuce, a. s. Poskytnuté informace jsou dále také důvěrnými informacemi a obchodně citlivými informacemi společnosti ČEZ Distribuce, a. s. Z výše uvedených důvodů si Vás proto společnost ČEZ Distribuce, a. s., dovoluje upozornit, že s poskytnutými informacemi je potřeba nakládat dle platných právních předpisů, v opačném případě se vystavujete postihu ve smyslu platné právní úpravy. V této souvislosti si Vás dále dovoluujeme upozornit, že požadované informace nesmí být předány, sděleny, využity, zpřístupněny, či jiným způsobem postoupeny na jakoukoli třetí osobu bez předchozího prokazatelného souhlasu společnosti ČEZ Distribuce, a. s. Informace o existenci energetického zařízení, sítě pro elektronickou komunikaci a zařízení technické infrastruktury mohou být využity pouze pro účel, pro který byly vyžádány.

S pozdravem

**ČEZ Distribuce, a. s.**

Děčín, Děčín IV-Podmokly  
Teplická 874/8  
PSČ 405 02  
IČ: 24729035

#### **Přílohy**

1. Situační výkres zájmového území
2. Podmínky pro provádění činností v ochranných pásmech energetických zařízení, sítě pro elektronickou komunikaci a zařízení technické infrastruktury

## **PODMÍNKY PRO PROVÁDĚNÍ ČINNOSTÍ V OCHRANNÝCH PÁSMECH PODZEMNÍCH VEDENÍ**

Ochranné pásmo podzemních vedení elektrizační soustavy do 110 kV vč. a vedení řídicí, měřicí a zabezpečovací techniky je stanoveno v § 46 odst. 5 zákona č. 458/2000 Sb., o podmínkách podnikání a o výkonu státní správy v energetických odvětvích a o změně některých zákonů (energetický zákon), ve znění pozdějších předpisů, a činí 1 metr po obou stranách krajního kabelu (energetického nebo pro elektronickou komunikaci) kabelové trasy, nad 110 kV činí 3 metry po obou stranách krajního kabelu.

**V ochranném pásmu podzemního vedení je podle § 46 odst. 8 a 10 energetického zákona zakázáno:**

- a) zřizovat bez souhlasu vlastníka těchto zařízení stavby či umisťovat konstrukce a jiná podobná zařízení, jakož i uskladňovat hořlavé a výbušné látky,
- b) provádět bez souhlasu vlastníka zemní práce,
- c) provádět činnosti, které by mohly ohrozit spolehlivost a bezpečnost provozu těchto zařízení nebo ohrozit život, zdraví či majetek osob,
- d) provádět činnosti, které by znemožňovaly nebo podstatně znesnadňovaly přístup k těmto zařízením,
- e) vysazovat trvalé porosty a přejíždět vedení mechanizmy o celkové hmotnosti nad 6 tun.

Pokud stavba nebo stavební činnost zasahuje do ochranného pásma podzemního vedení, je třeba požádat o písemný souhlas vlastníka nebo provozovatele tohoto zařízení na základě § 46 odst. 8 a 11 energetického zákona.

**V ochranných pásmech podzemních energetických vedení a sítí pro elektronickou komunikaci je třeba dále dodržovat následující podmínky:**

1. Dodavatel prací musí před zahájením prací zajistit vytýčení podzemního zařízení a prokazatelně seznámit pracovníky, jichž se to týká, s jejich polohou a upozornit na odchylky od výkresové dokumentace.
2. Výkopové práce do vzdálenosti 1 metr od osy (krajního) kabelu musí být prováděny ručně.
3. Zemní práce musí být prováděny v souladu s ČSN 73 6133 Návrh a provádění zemního tělesa pozemních komunikací a při zemních pracích musí být dodrženo Nařízení vlády č. 591/2006 Sb., bližších minimálních požadavcích na bezpečnost a ochranu zdraví při práci na staveništích.
4. Místa křížení a souběhy ostatních zařízení a staveb se zařízeními energetickými, komunikačními sítěmi pro elektronickou komunikaci nebo zařízeními technické infrastruktury musí být vyprojektovány a provedeny v souladu s platnými normami a předpisy, zejména s ČSN 33 2000-5-52, ČSN EN 50110-1, ČSN EN 50341-1, ČSN EN 50423-3, ČSN 73 6005 a PNE 33 0000-6, PNE 33 3301, PNE 34 1050.
5. Dodavatel prací musí oznámit příslušnému provozovateli distribuční soustavy zahájení prací minimálně 3 pracovní dny předem.
6. Při potřebě přejíždění trasy podzemních vedení nebo podzemních zařízení vozidly nebo mechanizmy je třeba po dohodě s vlastníkem provést dodatečnou ochranu proti mechanickému poškození.
7. Manipulovat s obnaženými kabely pod napětím je možné pouze se souhlasem vlastníka. Odkryté zařízení sítě pro elektronickou komunikaci včetně ochranné trubky (HDPE apod.) musí být řádně zabezpečeno při práci i proti poškození nepovolanou osobou.
8. Před záhozem kabelové trasy musí být zástupce vlastníka kabelu / ochranné trubky vyzván ke kontrole uložení. Pokud tato organizace provádějící zemní práce neprovede, vyhrazuje si provozovatel distribuční soustavy právo nechat inkriminované místo znovu odkryt.
9. Při záhozu musí být zemina pod kabely řádně udusána, kabely zapískovány a provedeno krytí proti mechanickému poškození. Podkopané kabely sítě elektronické komunikace budou podloženy ve vzdálenosti 1,5 m a zemina pod podložním musí být řádně upěchována. Pro zavěšení kabelu nebude použito sousedních kabelů nebo potrubí. Kabelové spojky budou uloženy vodorovně na můstku. Při práci s vysazováním a podkládáním kabelů stavebník včas vyzve k přítomnosti pracovníka pověřeného společností ČEZ Distribuce, a. s.
10. Bez předchozího souhlasu je zakázáno snižovat nebo zvyšovat vrstvu zeminy nad kabelem.
11. Každé poškození zařízení provozovatele distribuční soustavy musí být okamžitě nahlášeno na bezplatnou linku ČEZ Distribuce 800 850 860, která je Vám k dispozici 24 hodin denně, 7 dní v týdnu.
12. Ukončení stavby musí být neprodleně ohlášeno příslušnému provoznímu útvaru.
13. **Po dokončení stavby provozovatel distribuční soustavy nesouhlasí s vyhlášením ochranného pásma nových rozvodů, které jsou budovány, protože se již jedná o práce v ochranném pásmu zařízení provozovatele distribuční soustavy. Případné opravy nebo rekonstrukce na svém zařízení nebude provozovatel distribuční soustavy provádět na výjimku z ochranného pásma nebo na základě souhlasu s činností v tomto pásmu.**

Případné nedodržení uvedených podmínek bude řešeno příslušným stavebním úřadem nebo nahlášeno Energetickému regulačnímu úřadu jako správní delikt ve smyslu příslušného ustanovení energetického zákona spočívající v porušení zákazu provádět činnosti v ochranných pásmech dle § 46 uvedeného zákona.



## PODMÍNKY PRO PROVÁDĚNÍ ČINNOSTÍ V OCHRANNÝCH PÁSMECH NADZEMNÍCH VEDENÍ

Ochranné pásmo nadzemního vedení distribuční soustavy podle § 46 odst. 3 zákona č. 458/2000 Sb., o podmínkách podnikání a o výkonu státní správy v energetických odvětvích a o změně některých zákonů (energetický zákon), je souvislý prostor vymezený svislými rovinami vedeními po obou stranách vedení ve vodorovné vzdálenosti měřené kolmo na vedení, které činí od krajního vodiče vedení na obě jeho strany:

- a) u napětí nad 1 kV a do 35 kV včetně
  - pro vodiče bez izolace 7 metrů (resp. 10 metrů u zařízení postaveného do 31. 12. 1994, vyjma lesních průseků, kde rozsah ochranného pásma i do uvedeného data činí 7 metrů),
  - pro vodiče s izolací základní 2 metry,
  - pro závěsná kabelová vedení 1 metr;
- b) u napětí nad 35 kV do 110 kV včetně
  - pro vodiče bez izolace 12 metrů (resp. 15 metrů u zařízení postaveného do 31. 12. 1994),
  - pro vodiče s izolací základní 5 metrů;
- c) u zařízení sítě pro elektronickou komunikaci 1 metr od krajního vedení.

Poznámka: Nadzemní vedení nízkého napětí (do 1 kV) není chráněno ochranným pásmem. Při činnostech prováděných v jeho blízkosti (práce v blízkosti) je nutné dodržet vzdálenosti dané ČSN EN 50110-1.

**V ochranném pásmu nadzemního vedení je podle § 46 odst. 8 a 9 energetického zákona zakázáno:**

- 1. zřizovat bez souhlasu vlastníka těchto zařízení stavby či umisťovat konstrukce a jiná podobná zařízení, jakož i uskladňovat hořlavé a výbušné látky,
- 2. provádět bez souhlasu vlastníka zemní práce,
- 3. provádět činnosti, které by mohly ohrozit spolehlivost a bezpečnost provozu těchto zařízení nebo ohrozit život, zdraví či majetek osob,
- 4. provádět činnosti, které by znemožňovaly nebo podstatně znesnadňovaly přístup k těmto zařízením,
- 5. vysazovat chmelnice a nechávat růst porosty nad výšku 3 metry.

Pokud stavba nebo stavební činnost zasahuje do ochranného pásma nadzemního vedení, je třeba požádat o písemný souhlas vlastníka nebo provozovatele tohoto zařízení na základě § 46 odst. 8 a 11 energetického zákona.

**V ochranných pásmech nadzemních energetických vedení a sítí pro elektronickou komunikaci je třeba dále dodržovat následující podmínky:**

- 1. Při pohybu nebo pracích v blízkosti elektrického vedení se nesmí osoby, předměty, prostředky nemající povahu jeřábu přiblížit k živým částem vodičů vysokého napětí blíže než 2 metry a u vodičů velmi vysokého napětí blíže než 3 metry (dle PNE 330000-6), pokud není větší vzdálenost stanovena v jiném předpisu (např. ČSN ISO 12480-1).
- 2. Jeřáby a jim podobná zařízení musí být umístěny tak, aby v kterékoli poloze byly všechny jejich části mimo ochranné pásmo vedení, a musí být zamezeno vyvrstvení lana.
- 3. Je zakázáno stavět budovy nebo jiné objekty v ochranných pásmech nadzemních vedení vysokého napětí.
- 4. Je zakázáno, provádět veškeré pozemní práce, při kterých by byla narušena stabilita podpěrných bodů (sloupů nebo stožárů).
- 5. Je zakázáno upevňovat antény, reklamy, ukazatele apod. pod, přes nebo přímo na stožáry elektrického vedení.
- 6. Dodavatel prací musí prokazatelně seznámit své pracovníky, jichž se to týká s ČSN EN 50110-1.
- 7. Pokud není možné dodržet body č. 1 až 4, je možné požádat příslušný provozní útvar provozovatele distribuční soustavy o další řešení (zajištění odborného dohledu pracovníka s elektrotechnickou kvalifikací dle Vyhlášky č. 50/1978 Sb., vypnutí a zajištění zařízení, zaizolování živých částí apod.), pokud nejsou tyto podmínky již součástí jiného vyjádření ke konkrétní stavbě.
- 8. V případě požadavku na vypnutí zařízení po nezbytnou dobu provádění prací je nutné požádat minimálně 2 měsíce před požadovaným termínem. V případě vedení nízkého napětí je možné též požádat o zaizolování části vedení.
- 9. Stavba bude situována tak, aby každá její část včetně dočasných zařízení byla vzdálena nejméně 1,5 m od osy nadzemního zařízení pro elektronickou komunikaci.
- 10. Do vzdálenosti 1,5 metru od osy nadzemního zařízení pro elektronickou komunikaci nebudou používány mechanismy ohrožující provoz zařízení, skladování materiál, zemina, prováděny postřiky nebo jiná činnost, která by mohla ohrozit provoz zařízení nebo jiného zařízení souvisejícího s nadzemní sítí pro elektronickou komunikaci.

Případné nedodržení uvedených podmínek bude řešeno příslušným stavebním úřadem nebo nahlášeno Energetickému regulačnímu úřadu jako správní delikt ve smyslu příslušného ustanovení energetického zákona, spočívající v porušení zákazu provádět činnosti v ochranných pásmech dle § 46 uvedeného zákona.



## PODMÍNKY PRO PROVÁDĚNÍ ČINNOSTÍ V OCHRANNÝCH PÁSMECH ELEKTRICKÝCH STANIC

Ochranné pásmo elektrické stanice je stanoveno v § 46 odst. 6 zákona č. 458/2000 Sb., o podmínkách podnikání a o výkonu státní správy v energetických odvětvích a o změně některých zákonů (energetický zákon), a je vymezeno svislými rovinami vedenými ve vodorovné vzdálenosti:

- a) u venkovních elektrických stanic a dále stanic s napětím větším než 52 kV v budovách 20 metrů vně od oplocení nebo v případě, že stanice není oplocena, 20 metrů od vnějšího líce obvodového zdiva,
- b) u stožárových elektrických stanic a věžových stanic s venkovním přívodem s převodem napětí z úrovně nad 1 kV a menší než 52 kV na úroveň nízkého napětí 7 m od vnější hrany půdorysu stanice ve všech směrech,
- c) u kompaktních a zděných el. stanic s převodem napětí z úrovně nad 1 kV a menší než 52 kV na úroveň nízkého napětí 2 metry od vnějšího pláště stanice ve všech směrech,
- d) u vestavěných el. stanic 1 metr vně od obestavění.

**V ochranném pásmu elektrické stanice je podle § 46 odst. 8 a 10 energetického zákona zakázáno:**

- 1. zřizovat bez souhlasu vlastníka těchto zařízení stavby či umisťovat konstrukce a jiná podobná zařízení, jakož i uskladňovat hořlavé a výbušné látky,
- 2. provádět bez souhlasu vlastníka zemní práce,
- 3. provádět činnosti, které by mohly ohrozit spolehlivost a bezpečnost provozu těchto zařízení nebo ohrozit život, zdraví či majetek osob,
- 4. provádět činnosti, které by znemožňovaly nebo podstatně znesnadňovaly přístup k těmto zařízením.

Pokud stavba nebo stavební činnost zasahuje do ochranného pásma elektrické stanice, je třeba požádat o písemný souhlas vlastníka nebo provozovatele tohoto zařízení na základě § 46 odst. 8 a 11 energetického zákona.

**V ochranném pásmu elektrické stanice je dále zakázáno provádět činnosti, které by mohly mít za následek ohrožení bezpečnosti a spolehlivosti provozu stanice nebo zmenšující či podstatně znesnadňující její obsluhu a údržbu a to zejména:**

- 5. provádět výkopové práce ohrožující zaústění podzemních vedení vysokého a nízkého napětí nebo stabilitu stavební části el. stanice (viz podmínky pro činnosti v ochranných pásmech podzemního vedení),
- 6. skladovat či umisťovat předměty bránící přístupu do elektrické stanice nebo k rozvaděčům vysokého nebo nízkého napětí,
- 7. umisťovat antény, reklamy, ukazatele apod.,
- 8. zřizovat oplocení, které by znemožnilo obsluhu el. stanice.

Případné nedodržení uvedených podmínek bude řešeno příslušným stavebním úřadem nebo nahlášeno Energetickému regulačnímu úřadu jako správní delikt ve smyslu příslušného ustanovení energetického zákona spočívající v porušení zákazu provádět činnosti v ochranných pásmech dle § 46 uvedeného zákona.



## PODMÍNKY PRO PROVÁDĚNÍ ČINNOSTÍ V OCHRANNÝCH PÁSMECH NEBO BEZPROSTŘEDNÍ BLÍZKOSTI ZAŘÍZENÍ TECHNICKÉ INFRASTRUKTURY

Ochranné pásmo zařízení technické infrastruktury činí 1 metr po obou stranách od potrubí nebo kabelu.

V ochranném pásmu zařízení technické infrastruktury je zakázáno bez souhlasu společnosti ČEZ Distribuce, a. s., provádět činnosti, které by mohly ohrozit vodárenské, plynárenské, kanalizační nebo jiné zařízení technické infrastruktury, jejich spolehlivost a bezpečnost provozu. Při provádění veškerých činností v ochranném pásmu i mimo ně nesmí dojít k poškození těchto zařízení.

V projektech v bezprostřední blízkosti zařízení technické infrastruktury je nutno dodržet vzájemné vzdálenosti inženýrských sítí dle ČSN 73 6005.

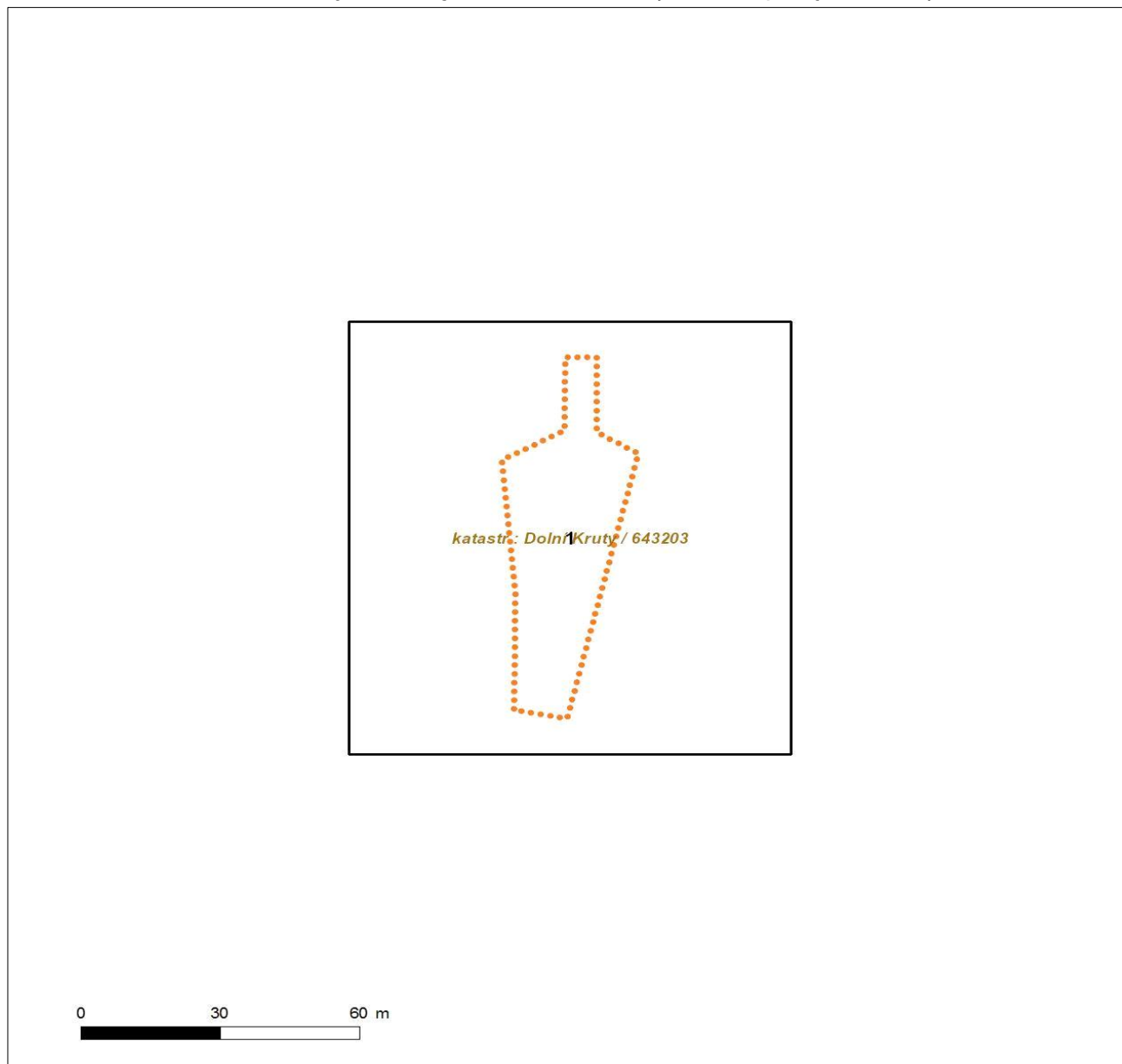




Platí pouze se sdělením číslo 0101421973.

Zakreslené polohy zařízení v příloze jsou pouze informativní.

## Situační výkres zájmového území (klad mapových listů)



Není-li zobrazena katastrální mapa, zadejte žádost znovu. Katastrální mapa je generována prostřednictvím externí WMS služby, jejíž provoz nezajišťuje společnost ČEZ Distribuce, a. s.

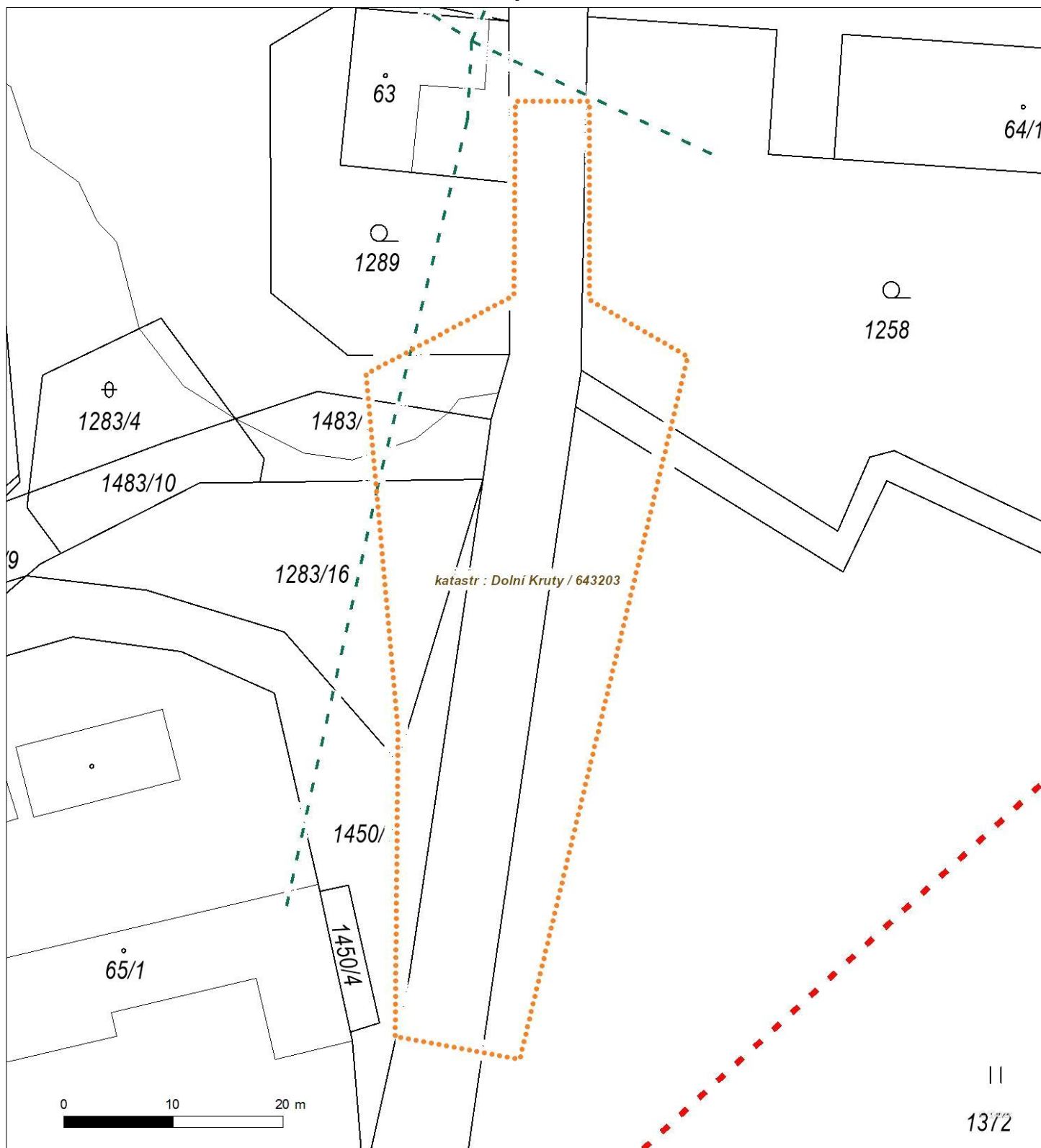
LEGENDA			
Podzemní vedení NN do 1 kV	Stanice do 52 kV - stožárová	Nadzemní síť pro elektronickou komunikaci	
Nadzemní vedení NN do 1 kV	Stanice do 52 kV - zděná	Podzemní síť pro elektronickou komunikaci	
Podzemní vedení VN do 35 kV	Transformovna (nad 52 kV)	HDPE trubka	
Nadzemní vedení VN do 35 kV	Probíhající investice ČEZ Distribuce	<i>Souběhy sítí pro elektronickou komunikaci s energetickými sítěmi:</i>	
Podzemní vedení VVN 110 kV	Stanice ČEZ Distribuce ve výstavbě	Souběh s podzemním vedením NN do 1 kV	
Nadzemní vedení VVN 110 kV	Zařízení ČEZ Distribuce ve výstavbě	Souběh s nadzemním vedením NN do 1 kV	
NN přívod odběratele	Hranice katastrálního území	Souběh s podzemním vedením VN do 35 kV	
Zařízení technické infrastruktury		Souběh s nadzemním vedením VN do 35 kV	
Cizí energetické vedení		Souběh s podzemním vedením VVN 110 kV	
Zájmové území		Souběh s nadzemním vedením VVN 110 kV	



Platí pouze se sdělením číslo 0101421973.

Zakreslené polohy zařízení v příloze jsou pouze informativní.

## Situační výkres - list 1



Není-li zobrazena katastrální mapa, zadejte žádost znovu. Katastrální mapa je generována prostřednictvím externí WMS služby, jejíž provoz nezajišťuje společnost ČEZ Distribuce, a. s.



4roads s.r.o.  
Ing. Hana Studená  
Bohunická 50  
619 00 Brno

VÁŠ DOPIS ZNAČKY / ZE DNE

NAŠE ZNAČKA

VYŘIZUJE / LINKA

MÍSTO ODESLÁNÍ / DNE

1107760719

Harvánek / 800 850 860

Benešov / 13.2.2020

**Vyjádření k žádosti o souhlas s umístěním stavby a s prováděním činností v ochranném pásmu elektrického vedení.**

Vážená zákaznice ,

v souvislosti s realizací stavby „II/334 – Přestavky , most ev.č. 334-011 “ není potřeba z naší strany vydávat souhlas s činností a umístěním stavby v ochranném pásmu elektrického vedení, neboť podle předloženého situačního plánu dojde ke styku „pouze“ s venkovním vedením NN 0,4 kV, které nemá ve smyslu § 46 energetického zákona č. 458/2000 Sb. ochranné pásmo.

Při realizaci stavby „II/334 – Přestavky , most ev.č. 334-011 “ je nutno dodržet vzdálenosti od venkovního vedení NN 0,4 kV podle PNE 33 3302 . Všechny práce a činnosti v blízkosti vedení musí být prováděny v souladu s ČSN EN 50 110-1 ed.2 a PNE 33 00006.

Při provádění prací pod nadzemním vedením nesmí být použito mechanismů vyšších než 4m včetně jejich výsuvných částí v pracovní poloze a nesmí být narušena stabilita podpěrných bodů.

V případě potřeby vypnutí a zajištění zařízení distribuční soustavy pro provedení prací je nutno objednat vypnutí a zajištění u místně příslušné provozní služebny provozovatele distribuční soustavy.

**Toto vyjádření nenahrazuje souhlas k zajištění příkonu el. energie.**

S pozdravem

Miloš Harvánek  
Technik SEM - senior  
ČEZ Distribuce a.s.

ČEZ Distribuce, a. s.  
Děčín - Děčín IV-Podmokly  
Teplická 874/8, PSČ 405 02  
IČO: 247 29 035

216

ČEZ Distribuce, a. s.

Děčín, Děčín IV-Podmokly, Teplická 874/8, PSČ 405 02 | IČ: 24729035, DIČ: CZ24729035  
tel. zákaznické služby: 800 850 860, tel. poruchové služby: 840 850 860  
e-mail: [info@cezdistribuce.cz](mailto:info@cezdistribuce.cz), [www.cezdistribuce.cz](http://www.cezdistribuce.cz) | bank. spoj.: KB Praha 35-4544580267/0100  
zapsána v obchodním rejstříku vedeném u Krajského soudu v Ústí nad Labem, oddíl B, vložka 2145  
Zasílací adresa pro zákazníky: Guldenerova 2577/19, PSČ 303 03, Plzeň





---

ŽADATEL4roads s.r.o.

---

NAŠE ZNAČKA  
0201022451

VYŘIZUJE / LINKA

VYŘÍZENO DNE  
04.02.2020

---

**Sdělení o existenci komunikačního vedení společnosti Telco Pro Services, a. s.**

Název akce: II/334 Přestavky, most ev.č. 334-011

Účel: Sloučené územní a stavební řízení

Vážený zákazníku,  
dovolujeme si reagovat na Vaši žádost číslo 0201022451 ze dne 04.02.2020, která se týkala sdělení o existenci komunikačního zařízení na Vámi určeném zájmovém území.

Dle vědomí společnosti Telco Pro Services, a. s., se na Vámi vymezeném zájmovém území:  
**nenachází komunikační zařízení v majetku společnosti Telco Pro Services, a. s.**

Zároveň si Vás dovoluujeme upozornit, že není vyloučeno, že se ve Vámi vymezeném zájmovém území nachází jiné zařízení, které není v majetku společnosti Telco Pro Services, a. s.

Toto sdělení je platné do 04.02.2021.

V souvislosti s výše uvedeným si Vás dovoluujeme upozornit, že sdělení o existenci či neexistenci sítí představuje skutečnosti tvořící obchodní tajemství společnosti Telco Pro Services, a. s. Poskytnuté informace jsou dále také důvěrnými informacemi společnosti Telco Pro Services, a. s. Z výše uvedených důvodů si Vás proto společnost Telco Pro Services, a. s., dovoluje upozornit, že s poskytnutými informacemi je potřeba nakládat dle platných právních předpisů, v opačném případě se vystavujete postihu ve smyslu platné právní úpravy. V této souvislosti si Vás dovoluujeme rovněž upozornit, že požadované informace nesmí být předány, sděleny, využity, zpřístupněny, či jiným způsobem postoupeny na jakoukoli třetí osobu bez předchozího prokazatelného souhlasu společnosti Telco Pro Services, a. s. Informace o existenci sítí mohou být využity pouze pro účel, pro který byly vyžádány.

S pozdravem

**Telco Pro Services, a. s.**

Praha, Praha 4  
Duhová 1531/3  
PSČ 140 00  
IČ: 29148278

**Přílohy**

Situační výkres zájmového území



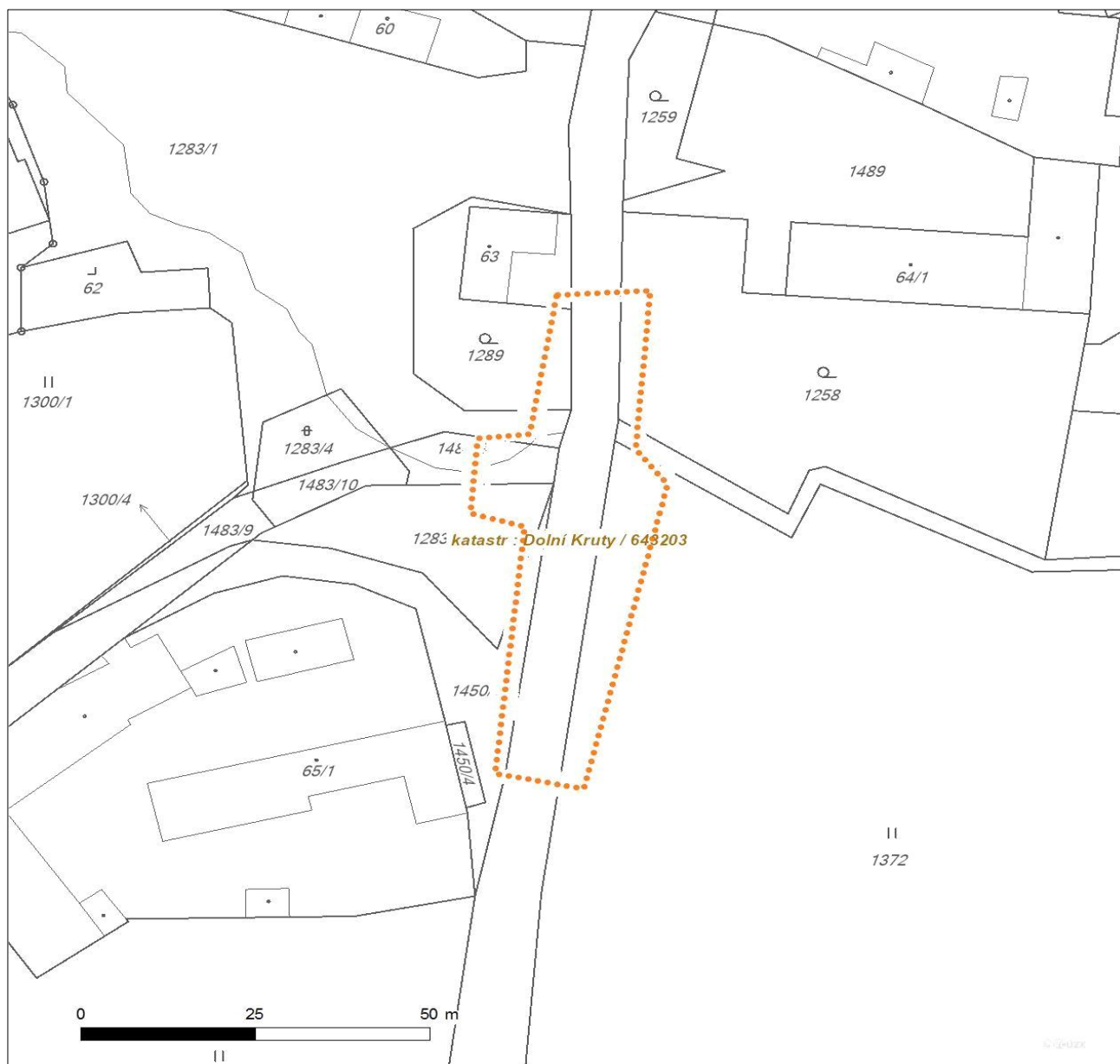




Platí pouze se sdělením číslo 0201022451.

Zakreslené polohy zařízení v příloze jsou pouze informativní.

### Situační výkres zájmového území



#### LEGENDA

- |                                   |                                |
|-----------------------------------|--------------------------------|
| ■ ■ ■ ■ ■ Nadzemní optické vedení | ■ ■ ■ Radioreléový spoj vzduch |
| — Podzemní optické vedení         | ..... Zájmové území            |
| - - - Nadzemní metalické vedení   | == Hranice katastrálního území |
| — Podzemní metalické vedení       |                                |



Ing. Čapek Jiří  
Zborovská 81 /11  
15000 Praha

Váš dopis značky / ze dne	Naše značka	Vyřizuje	Místo odeslání / dne
0000071590 / 29.11.2019	UPTS/OS/233894/2019	Bc. Jan Vitvar	Praha / 29.11.2019

**Věc: Vyjádření k existenci podzemních sítí spol. České Radiokomunikace, a.s.**

Účel: Územní řízení / rozhodnutí

**Akce: II/334 Přestavky, most ev.č. 334-011**

K Vaší žádosti Vám po prošetření aktuálního stavu našich podzemních sítí sdělujeme, že na Vámi vyznačeném území nedojde ke styku s žádným podzemním vedením/zařízením v naší správě.

**Z hlediska stávající zájmů Českých Radiokomunikací a.s. nemáme ke shora uvedenému záměru žádné námítky či připomínky.**

S pozdravem

Za správnost:

  
**České Radiokomunikace a.s.**  
Skokanská 2117/1  
169 00 Praha 6  
(53)

Simona Hulíková  
Specialista ochrany sítě

Příloha: Daňový doklad

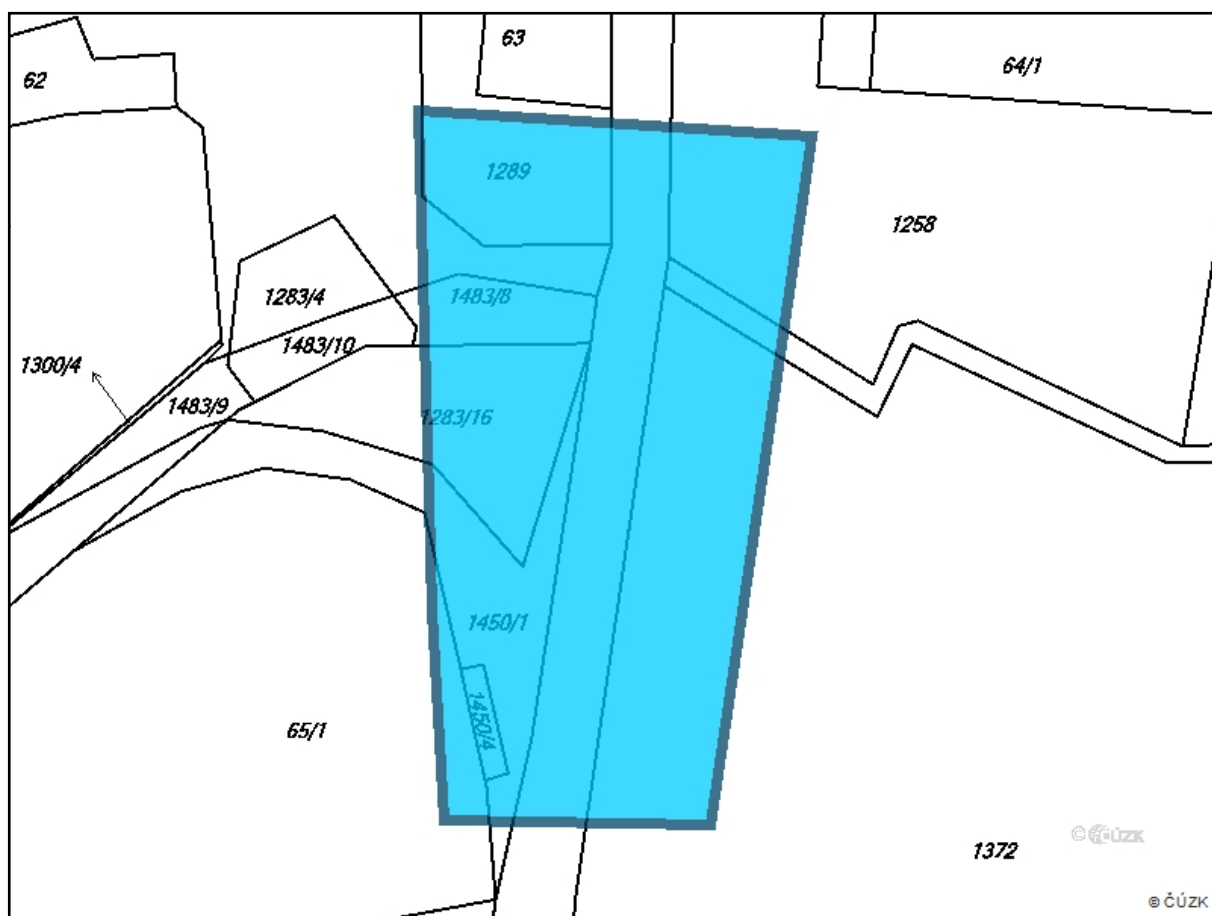
**Platnost tohoto vyjádření je jeden rok od data vystavení, tj. do 29.11.2020**

PIN: 1319

Úhradu částky za vyjádření proveďte na účet Českých Radiokomunikací, a.s. Číslo účtu Českých Radiokomunikací, a.s. vč. variabilního symbolu naleznete na přiloženém Zjednodušeném daňovém dokladu.

Žádost č. j. UPTS/OS/233894/2019

## Zájmové území



**Poznámka:** Upozorňujeme Vás, že toto stanovisko **NELZE** uplatnit pro umístění a provoz větrných elektráren.



---

ŽADATEL

4roads s.r.o.

NAŠE ZNAČKA  
0700162919

VYŘIZUJE / LINKA

VYŘÍZENO DNE  
04.02.2020

---

**Sdělení o existenci komunikačního vedení společnosti ČEZ ICT Services, a. s.**

Název akce: II/334 Přestavky, most ev.č. 334-011

Účel: Sloučené územní a stavební řízení

Vážený zákazníku,  
dovolujeme si reagovat na Vaši žádost číslo 0700162919 ze dne 04.02.2020, která se týkala sdělení o existenci komunikačního zařízení na Vámi určeném zájmovém území.

Dle vědomí společnosti ČEZ ICT Services, a. s., se na Vámi vymezeném zájmovém území:  
**nenachází komunikační zařízení v majetku společnosti ČEZ ICT Services, a. s.**

Zároveň si Vás dovoluujeme upozornit, že není vyloučeno, že se ve Vámi vymezeném zájmovém území nachází jiné zařízení, které není v majetku společnosti ČEZ ICT Services, a. s.

Toto sdělení je platné do 04.02.2021.

V souvislosti s výše uvedeným si Vás dovoluujeme upozornit, že sdělení o existenci či neexistenci sítí představuje skutečnosti tvořící obchodní tajemství společnosti ČEZ ICT Services, a. s. Poskytnuté informace jsou dále také důvěrnými informacemi společnosti ČEZ ICT Services, a. s. Z výše uvedených důvodů si Vás proto společnost ČEZ ICT Services, a. s., dovoluje upozornit, že s poskytnutými informacemi je potřeba nakládat dle platných právních předpisů, v opačném případě se vystavujete postihu ve smyslu platné právní úpravy. V této souvislosti si Vás dovoluujeme rovněž upozornit, že požadované informace nesmí být předány, sděleny, využity, zpřístupněny, či jiným způsobem postoupeny na jakoukoli třetí osobu bez předchozího prokazatelného souhlasu společnosti ČEZ ICT Services, a. s. Informace o existenci sítí mohou být využity pouze pro účel, pro který byly vyžádány.

**ČEZ ICT Services, a. s.**

Praha, Praha 4  
Duhová 1531/3  
PSČ 140 53  
IČ: 26470411

**Přílohy**

Situační výkres zájmového území



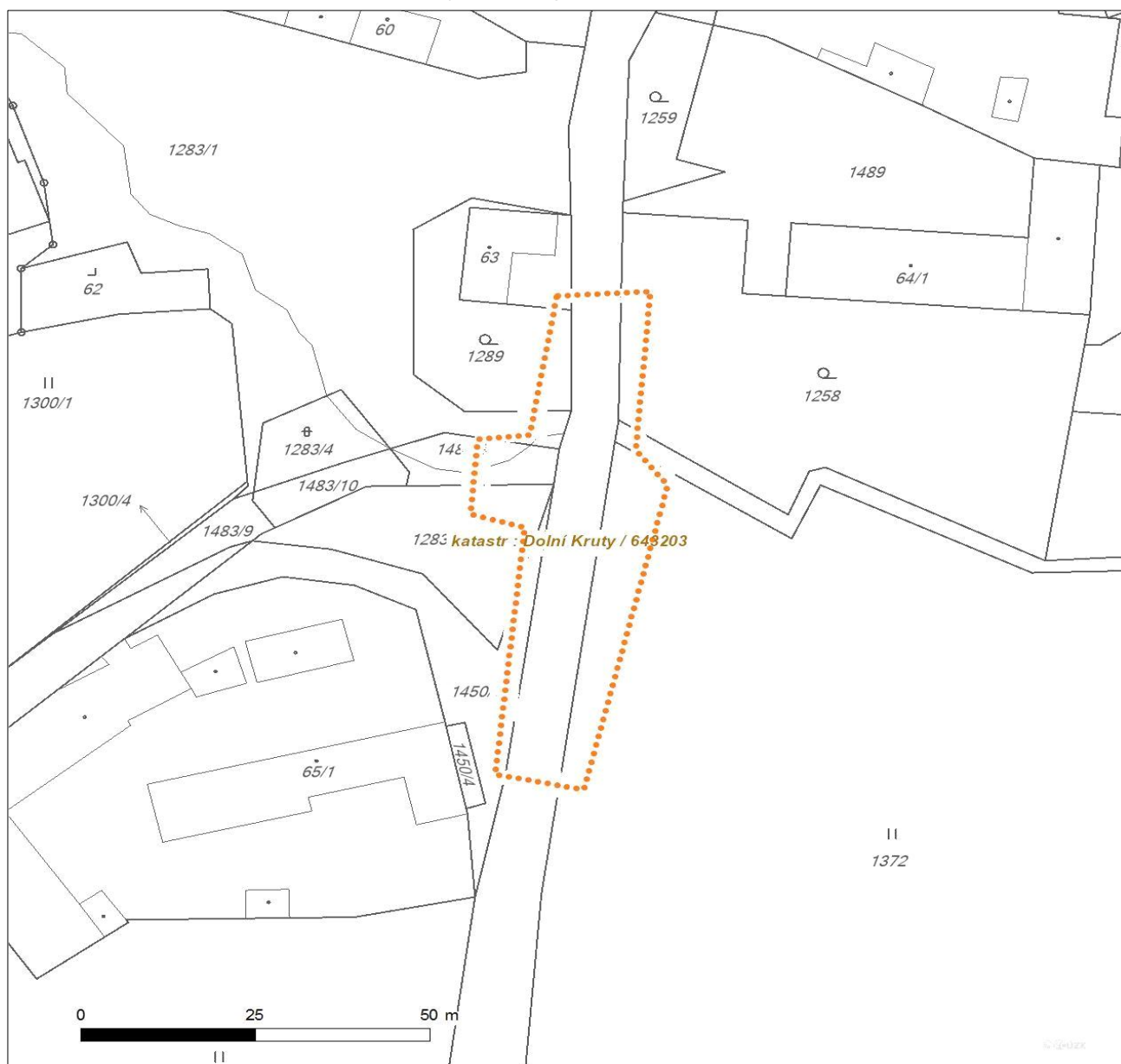




Platí pouze se sdělením číslo 0700162919.

Zakreslené polohy zařízení v příloze jsou pouze informativní.

### Situační výkres zájmového území



#### LEGENDA

- |                                     |                                |
|-------------------------------------|--------------------------------|
| ■ ■ ■ ■ ■ Nadzemní optické vedení   | ■ ■ ■ Radioreléový spoj vzduch |
| — Podzemní optické vedení           | ..... Zájmové území            |
| ■ ■ ■ ■ ■ Nadzemní metalické vedení | == Hranice katastrálního území |
| — Podzemní metalické vedení         |                                |





2.08.

**4roads s.r.o.  
Kristýna Bílá  
Slunná 541/27  
162 00 Praha**

V Praze, 27.11.2020

Naše zn.: **MW9910162716234437**

Věc: vyjádření k žádosti k akci **"II/334 Přestavky, most ev.č. 334-011"**

Společnost Vodafone Czech Republic a.s. ( dále jen „Vodafone“ ), se sídlem Praha 5, náměstí Junkových 2, IČ: 25788001, zapsaná dne 13.8. 1999 v obchodním rejstříku vedeném Městským soudem v Praze pod spisovou značkou B.6064 a společnost Vantage Towers, s.r.o. se sídlem Závěšova 502/5, Nusle, 140 00 Praha 4, zapsaná v obchodním rejstříku vedeném u Městského soudu v Praze pod sp. zn. C 330005, IČO: 09056009, DIČ: CZ09056009 zastoupená Vodafone na základě plné moci Vám sděluje, že dle Vámi podané žádosti ze dne **27.11.2020**, která je nedílnou součástí tohoto vyjádření,

#### **souhlasí s realizací projektu.**

Ve Vámi zadaném zájmovém území a v uvedené výšce (výška stavby: 2 m, výška jeřábu: 0 m) se nenachází žádné podzemní ani nadzemní vedení.

Platnost vyjádření je **1 rok** od data vydání. Vyjádření je platné pouze v rámci předmětného projektu a pro důvod vydání vyjádření stanovený žadatelem v žádosti.

Vyjádření pozbývá platnosti uplynutím doby platnosti, změnou rozsahu zájmového území i změnou důvodu vydání vyjádření uvedeného v žádosti, to vše v závislosti na tom, která ze skutečností rozhodná pro pozbytí platnosti tohoto vyjádření nastane nejdříve. Po skončení platnosti si musíte podat novou žádost na adrese <https://www.zadostovyjadeni.cz/vodafone/>.

S pozdravem

v.z. Ing. Kateřina Rendeková  
Vodafone Czech Republic a. s.  
náměstí Junkových 2808/2  
150 00 Praha 5

Tel.: 607105305

E-mail: katerina.rendekova@vodafone.com

  
Vodafone Czech Republic a.s.  
náměstí Junkových 2, 155 00, Praha 5  
IČO: 25788001, DIČ: CZ25788001  
tel.: 776 971 111, fax: 776 971 927  
-60-

#### **Seznam příloh/přiložených souborů:**

Zadost\_MW9910162716234437.pdf





# Žádost o vyjádření k existenci sítí č. MW9910162716234437

## Identifikační údaje žadatele / stavebníka

Typ: Právnícká osoba

Firma: Krajská správa a údržba silnic Středočeského kraje, příspěvková organizace

Jméno: Kristýna

Příjmení: Bílá

Telefon: +420 777 582 254

E-mail: k.bila@shp.eu

## Adresa sídla/bydliště

Ulice: Zborovská

Č.p. (č.ev.) / č.o.: 81 / 11

Obec: Praha

PSČ: 15000

## Identifikační údaje zástupce žadatele /stavebníka

Typ: Právnícká osoba

Firma: 4roads s.r.o.

Jméno: Kristýna

Příjmení: Bílá

Telefon: +420 777 582 254

E-mail: k.bila@shp.eu

## Adresa sídla/bydliště

Ulice: Slunná

Č.p. (č.ev.) / č.o.: 541 / 27

Obec: Praha



PSČ: 16200

### Důvod žádosti o vyjádření

Název stavby: II/334 Přestavky, most ev.č. 334-011  
Typ stavby: Ostatní  
Stupeň žádosti: Jiný  
Popis stavby / doplňující informace: Jedná se o demolici starého mostu a výstavbu nového mostu.  
Výška stavby: 2 m  
Výška jeřábu: 0 m  
Seznam příloh: Přestavky\_DSP\_C.3 Koordinační situační výkres\_ČISTOPIS.pdf  
Přestavky\_DSP\_C.2 Katastrální situační výkres\_ČISTOPIS.pdf  
Přestavky\_DSP\_A+B Průvodní a souhrnná technická zpráva\_ČISTOPIS.pdf

### Zájmové území

Kresba 1:



Dotčené KÚ: Dolní Kruty (643203)

Datum: 27.11.2020

Zadáno: Portál MAWIS



Informace podle zákona č. 127/2005 Sb., o elektronických komunikacích, nařízením 2016/679 o ochraně fyzických osob v souvislosti se zpracováním osobních údajů a o volném pohybu těchto údajů a o zrušení směrnice 95/46/ES (obecné nařízení o ochraně osobních údajů) a dalšími souvisejícími právními předpisy.

Společnost Position s.r.o., se sídlem Londýnská 665/45, 120 00 Praha 2, IČ 26422816, zapsaná v obchodním rejstříku vedeném Městským soudem v Praze, oddíl C, vložka 81053 („Position“) a společnost Vodafone Czech Republic s., se sídlem nám. Junkových 2808/2, 155 00 Praha 5, IČ 25788001, zapsaná v obchodním rejstříku vedeném Městským soudem v Praze, oddíl B, vložka 6064 („Vodafone“) Vás tímto informují, že shromážděné osobní údaje v rozsahu Vaše jméno, příjmení, bydliště, e-mailová adresa a telefonní číslo bude společnost Vodafone, jako správce, a společnost Position, jako zpracovatel, zpracovávat za účelem jejich použití při realizaci povinností v souvislosti se žádostí o stanovisko nebo vyjádření pro řízení podle zákona č. 183/2006 Sb., o územním plánování a stavebním řádu (stavební zákon), a to automatizovaným způsobem nebo v tištěné podobě s tím, že Vaše osobní údaje nebudou zpřístupněny jiným osobám.

Vaše osobní údaje poskytujete dobrovolně a tento souhlas můžete kdykoliv odvolat.

Podrobné informace o ochraně soukromí ve společnosti Vodafone, a to včetně uplatnění vašich práv subjektu údajů naleznete na webu <https://www.vodafone.cz/o-vodafonu/ke-stazeni/ochrana-soukromi/>.





Vyřizuje: Dundáček Petr

E-mail: petr.dundacek@t-mobile.cz

4roads s.r.o.  
Kristýna Bilá  
Slunná 541/27  
16200 Praha

Naše značka: **E50712/20**

V Praze dne: **27.11.2020**

**Vyjádření a stanovení podmínek pro udělení souhlasu s umístěním stavby v ochranném pásmu sítě technické infrastruktury ( TI ) společnosti T-Mobile Czech Republic a.s.**

Vydané podle § 101 ZÁKONA Č. 127/2005 Sb., o elektronických komunikacích a o změně některých souvisejících zákonů ( zákon o elektronických komunikacích – dále jen ZEK ), ve znění pozdějších předpisů a §161 zákona č. 183/2006 Sb., o územním plánování a stavebním řádu ( stavební zákon) či dle dalších příslušných právních předpisů

**Věc: II/334 Přestavky, most ev.č. 334-011**

Stupeň: Prověření existence sítě

Na základě předložených projektových podkladů dáváme **souhlasné stanovisko k vydání Územního souhlasu / rozhodnutí (Stavebního povolení) a následně souhlas s realizací stavby.**

Dle předložených dokladů nedojde ke kolizi s technickou infrastrukturou společnosti **T-Mobile Czech Republic a.s.**

Toto stanovisko má platnost 1 rok.

Vydané stanovisko nelze prodloužit. Po uplynutí platnosti zadejte žádost o nové stanovisko.

**T-Mobile**  
T-Mobile Czech Republic a.s.  
Tomášova 2144/1  
148 00 Praha 4  
IČ 649 49 681, DIČ CZ64949681

.....  
Ochrana sítí  
Technologický úsek

**V případě doplňujících dotazů vždy uvádějte v „Předmětu“ e-mailu číslo jednací.**



Příloha č. 1

## Rekapitulace žádosti o vyjádření k existenci sítě elektronických komunikací

Číslo žádosti: **E50712/20**  
Název stavby /akce: **II/334 Přestavky, most ev.č. 334-011**  
Datum podání žádosti: **27.11.2020**  
Důvod žádosti: **Prověření existence sítě**  
Popis jiného důvodu žádosti: **Stavební řízení / dodatečné stavební povolení**  
Poznámka: **Jedná se o demolici starého mostu a výstavbu nového mostu.**

## Žadatel

Firma / organizace: **4roads s.r.o.**  
IČ: **06327354**  
DIČ:  
Kontaktní osoba: **Kristýna Bílá**  
Adresa: **Slunná 541/27**  
Město / obec: **Praha**  
PSČ: **16200**  
Stát:  
E-mail: **k.bila@shp.eu**  
Telefonní číslo: **+420777582254**

## Stavebník

Firma / organizace: **Krajská správa a údržba silnic Středočeského kraje, příspěvková organizace**  
Kontaktní osoba: **Kristýna Bílá**  
Adresa: **Zborovská 81/11**  
Město / obec: **Praha**  
PSČ: **15000**  
Stát:  
E-mail: **k.bila@shp.eu**  
Telefonní číslo: **+420777582254**

## Stavba

Výška nad terénem (metry): **0 m**  
Projektant:  
Druh stavby: **Ostatní**  
Hodnota projektu:  
Měsíc zahájení stavby:  
Měsíc ukončení stavby:

## Odeslání stanoviska

E-mail: **k.bila@shp.eu**

Příloha č. 2

## Situační plánek

Zájmová oblast (zájmové oblasti) zadaná žadatelem



Geometrie zájmové oblasti (zájmových oblastí) žádosti ve formátu WKT a souřadnicovém systému S-JTSK. Zkopírováním textu lze geometrii zobrazit v jakémkoli softwaru podporujícím formát WKT.

POLYGON((-707363.21 -1067638.8,-707351.83 -1067640.91,-707336.49 -1067577.15,-707345.48 -1067571.99,-707345.48 -1067554,-707352.23 -1067554,-707352.36 -1067571.59,-707365.86 -1067578.73,-707362.95 -1067611.01,-707363.21 -1067638.8))







4bridges s.r.o. Ing. Mojžík Petr Krapkova 279/5 77900 Olomouc		
Dopis ze dne:	Vyřizuje	V Praze dne
29.11.2019	spravce@alfatelecom.cz	13.12.2019
Věc	Územní řízení k umístění stavby, změně využití území, změně stavby	

Dobrý den,  
jako telekomunikační operátor veřejné pevné sítě elektronických komunikací v souladu se zákonem č. 183/2006 Sb. o územním plánování a stavebním řádu (stavební zákon) vydáváme pro : Krajská správa a údržba silnic Středočeského kraje, p.o.  
K danému dni **souhlasné** stanovisko s Vaším projektem. Naše sítě nezasahují do Vámi vyznačeného území.

na akci : II/334 Přestavlky, most ev.č. 334-011

k.ú. Dolní Kruty (Kolín) 643203

S pozdravem

**Alfa Telecom**  
Kloknerova 2249/9  
148 00 Praha 4  
IČ: 27228878, DIČ: CZ27228878

Platnost vyjádření je stanovena na dobu 2 let ode dne vystavení  
ALFA TELECOM s.r.o., Kloknerova 9, 148 00 Praha 4  
IČ:27228878 DIČ:CZ27228878  
[http.: www.alfatelecom.cz](http://www.alfatelecom.cz)



Ze dne:	7.2.2020
Číslo jednací:	759/20
Naše značka:	16/20
Vyřizuje:	Jiří Funda
Tel.:	321737183
E-mail:	jiri.funda@energiekolin.cz
Datum:	04.03.2020

4 BRIDGES s.r.o.  
Bohunická 50  
619 00 Brno

**Věc:**

VYJÁDŘENÍ K AKCI: **II/334 Přestavlky, most ev.č. 334-011**  
MÍSTO: **Přestavlky**  
STUPEŇ PD: **SP**  
PROJEKTANT: **4ROADS s.r.o.**  
INVESTOR: **KSÚS Středočeského kraje**

V zájmovém území neprovozuje společnost Energie AG Kolín a.s. vodohospodářské sítě pro veřejnou

Toto vyjádření společnosti Energie AG Kolín a.s. má platnost 2 roky ode dne vydání.

S pozdravem

  
**ENERGIE AG** ③  
Kolín a.s.  
Legerova 21, 280 02 Kolín III  
IČ: 47538457 • DIČ: CZ47538457

Jiří Funda

technický pracovník

